















PRAIAS	PONTO COLETA	LOCALIZAÇÃO (*)	CONAMA 274/2000	
Rasa	BZ0001	Em frente à Avenida José Bento Ribeiro Dantas		Própria
	BZ0014	Em frente ao Kite Surfe		Imprópria
Tucuns	BZ0002	Em frente ao Igloos Tucuns		Própria
Manguinhos	BZ0003	Em frente à Rua Rancho Grande		Própria
Geribá	BZ0004	Em frente à Rua Vieira Câmara		Imprópria
Canto	BZ0005	Em frente à Travessa dos Pescadores, ao lado direito do pier		Própria
Armação	BZ0006	Em frente à Avenida José Bento Ribeiro Dantas nº 944		Própria
Ossos	BZ0007	Em frente à Travessa Cassiano Rodrigues		Própria
Azeda	BZ0008	Centro da praia		Própria
João Fernandes	BZ0009	Em frente à Rua de Entrada para a Praia de João Fernandes		Própria
Brava	BZ0010	Em frente à Rua de Entrada para a Praia Brava		Própria
Forno	BZ0011	Em frente à Rua de Entrada para a Praia do Forno		Própria
Ferradura	BZ0012	Lado esquerdo da praia, próximo à Pousada Ferradura Beach		Própria
Tartaruga	BZ0013	Em frente à Rua de Entrada para a Praia da Tartaruga		Imprópria

Balneabilidade Imprópria
(CONAMA 274/2000)

Praias:

Se o último valor for superior 400 (NMP de enterococos por 100 mililitros; ou se nas últimas 5 campanhas, dois ou mais resultados forem superiores a 100 (NMP de enterococos por 100 mililitros).

Observações:

* O referencial de localização leva em consideração que o observador está de frente para o mar.

Evitar o banho de mar nas primeiras horas após a ocorrência de chuvas e próximo a saída de galeria de águas pluviais ou canais de drenagem.