




Área de Proteção Ambiental da Bacia do Rio Macacu



Legenda

-  APA da Bacia do Rio Macacu
-  Sede Municipal
-  Limite Municipal

Mapa de Localização



Fonte de Dados

Ucs Estaduais - INEA 2018
Limite Municipal - CEPERJ 1:25.000
Sede Municipal - IBGE 1:50.000



Sistema de Coordenadas: SIRGAS 2000
Sistema Geodésico: SIRGAS 2000

inea
instituto estadual do ambiente