



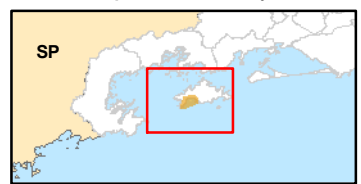
# Reserva de Desenvolvimento Sustentável do Aventureiro



## Legenda

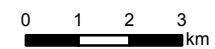
-  RDS do Aventureiro
-  Limite Municipal

## Mapa de Localização



## Fonte de Dados

Ucs Estaduais - INEA 2018  
Limite Municipal - CEPERJ 1:25.000



Sistema de Coordenadas: SIRGAS 2000  
Sistema Geodésico: SIRGAS 2000

