





Vistoria para Reconhecimento da RPPN São Pedro

Legenda

-  Pontos Imóveis
-  Pontos RPPN
-  Sítio São Pedro (9 ha)
-  RPPN São Pedro (1,95 ha)

Projeção: UTM
 Datum: SIRGAS 2000
 Fuso: 23
 Resp. Técnico: João Mello
 Geógrafo, MsC.
 CREA RJ 180.792 D

Escala Absoluta
 1:2.500

