

## MEMORIAL DESCRITIVO

### RPPN Velho Moinho

**Imóvel:** Sítio São José e Santa Cruz

**Município:** Varre-Sai

**UF:** RJ.

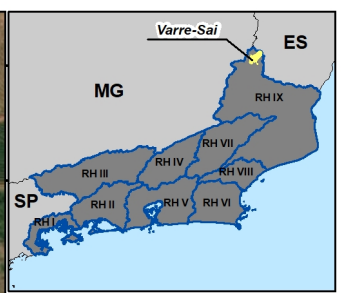
**Hectares:** 4,546

**SGR:** SIRGAS2000 Zona 24K



**Meridiano Central:** 39° EGR.

Inicia-se o polígono da RPPN Velho Moinho no ponto **P1** definido pelas coordenadas (E) **198948,8772** m e (N) **7687202,94** m, deste segue até o ponto **P2** definido pelas coordenadas (E) **199028,908** m e (N) **7687168,197** m, com o azimute de 113°, 27' 59,93'' e distância de 87,250 m confrontando com Tadeu Norberto Grilo e Sucessores, deste segue até o ponto **P3** definido pelas coordenadas (E) **199064,0056** m e (N) **7687176,938** m, com o azimute de 76°, 00' 54,31'' e distância de 36,170 m confrontando com Tadeu Norberto Grilo e Sucessores, deste segue até o ponto **P4** definido pelas coordenadas (E) **199078,2842** m e (N) **7687167,823** m, com o azimute de 122°, 33' 10,28'' e distância de 16,940 m confrontando com Tadeu Norberto Grilo e Sucessores, deste segue até o ponto **P5** definido pelas coordenadas (E) **199085,9997** m e (N) **7687159,817** m, com o azimute de 136°, 03' 30,90'' e distância de 11,120 m confrontando com Tadeu Norberto Grilo e Sucessores, deste segue até o ponto **P6** definido pelas coordenadas (E) **199092,6898** m e (N) **7687143,326** m, com o azimute de 157°, 55' 06,59'' e distância de 17,800 m confrontando com Tadeu Norberto Grilo e Sucessores, deste segue até o ponto **P7** definido pelas coordenadas (E) **199102,0471** m e (N) **7687135,584** m, com o azimute de 129°, 36' 12,67'' e distância de 12,140 m confrontando com Tadeu Norberto Grilo e Sucessores, deste segue até o ponto **P8** definido pelas coordenadas (E) **199121,2074** m e (N) **7687120,109** m, com o azimute de 128°, 55' 35,07'' e distância de 24,630 m confrontando com Tadeu Norberto Grilo e Sucessores, deste segue até o ponto **P9** definido pelas coordenadas (E) **199153,8887** m e (N) **7687080,78** m, com o azimute de 140°, 16' 27,72'' e distância de 51,140 m confrontando com Tadeu Norberto Grilo e Sucessores, deste segue até o ponto **RP1** definido pelas coordenadas (E) **199093,0789** m e (N) **7686974,358** m, com o azimute de 209°, 44' 37,52'' e distância de 122,570 m, confrontando com Fabrício Geraldo Pimentel e sucessores, deste segue até o ponto **RP2** definido pelas coordenadas (E) **199071,98** m e (N) **7687003,526** m, com o azimute de 324°, 07' 10,60'' e distância de 36,000 m, confrontando com interior da propriedade Sítio Velho Moinho, deste segue até o ponto **RP3** definido pelas coordenadas (E) **199040,0644** m e (N) **7687014,552** m, com o azimute de 289°, 03' 31,26'' e distância de 33,77 m, confrontando com interior da propriedade Sítio Velho Moinho, deste segue até o ponto **RP4** definido pelas coordenadas (E) **199014,8539** m e (N) **7686983,511** m, com o azimute de 219°, 04' 56,61'' e distância de 39,99 m, confrontando com interior da propriedade Sítio Velho Moinho, deste segue até o ponto **RP5** definido pelas coordenadas (E) **198956,585** m e (N) **7686971,914** m, com o azimute de 258°, 44' 37,54'' e distância de 59,41 m, confrontando com interior da propriedade Sítio Velho Moinho, deste segue até o ponto **RP6** definido pelas coordenadas (E) **198901,1567** m e (N) **7686997,587** m, com o azimute de 294°, 51' 08,61'' e distância de 61,09 m, confrontando com interior da

propriedade Sítio Velho Moinho, deste segue até o ponto **P50** definido pelas coordenadas (E) **198900,0154** m e (N) **7687005,964** m, com o azimute de 352°, 14' 30,02'' e distância de 8,45 m, confrontando com Manoel Miller Pacheco e Sucessores, deste segue até o ponto **P51** definido pelas coordenadas (E) **198893,8534** m e (N) **7687023,627** m, com o azimute de 340°, 46' 04,50'' e distância de 18,71 m, confrontando com Manoel Miller Pacheco e Sucessores, deste segue até o ponto **P52** definido pelas coordenadas (E) **198901,4334** m e (N) **7687046,084** m, com o azimute de 18°, 39' 04,63'' e distância de 23,7 m, confrontando com Manoel Miller Pacheco e Sucessores, deste segue até o ponto **P53** definido pelas coordenadas (E) **198906,4954** m e (N) **7687063,875** m, com o azimute de 15°, 52' 56,73'' e distância de 18,5 m, confrontando com Manoel Miller Pacheco e Sucessores, deste segue até o ponto **P54** definido pelas coordenadas (E) **198906,0334** m e (N) **7687079,564** m, com o azimute de 358°, 18' 47,80'' e distância de 15,7 m, confrontando com Manoel Miller Pacheco e Sucessores, deste segue até o ponto **P55** definido pelas coordenadas (E) **198896,9464** m e (N) **7687097,909** m, com o azimute de 333°, 38' 56,31'' e distância de 20,47 m, confrontando com Manoel Miller Pacheco e Sucessores, deste segue até o ponto **P56** definido pelas coordenadas (E) **198900,8624** m e (N) **7687119,736** m, com o azimute de 10°, 10' 16,58'' e distância de 22,18 m, confrontando com Manoel Miller Pacheco e Sucessores, deste segue até o ponto **P57** definido pelas coordenadas (E) **198899,8914** m e (N) **7687127,907** m, com o azimute de 353°, 13' 22,96'' e distância de 8,23 m, confrontando com Manoel Miller Pacheco e Sucessores, deste segue até o ponto **P58** definido pelas coordenadas (E) **198882,7134** m e (N) **7687190,398** m, com o azimute de 344°, 37' 47,05'' e distância de 64,81 m, confrontando com Manoel Miller Pacheco e Sucessores, deste segue até o ponto **P59** definido pelas coordenadas (E) **198911,3714** m e (N) **7687217,371** m, com o azimute de 46°, 44' 05,62'' e distância de 39,36 m, confrontando com Manoel Miller Pacheco e Sucessores, deste segue até o ponto **P60** definido pelas coordenadas (E) **198948,3654** m e (N) **7687264,307** m, com o azimute de 38°, 14' 40,05'' e distância de 59,76 m, confrontando com Manoel Miller Pacheco e Sucessores, deste segue até o ponto **P61** definido pelas coordenadas (E) **198957,5124** m e (N) **7687279,829** m, com o azimute de 30°, 30' 37,91'' e distância de 18,02 m, confrontando com Tadeu Norberto Grilo e Sucessores, deste segue até o ponto **P1** definido pelas coordenadas (E) **198948,8772** m e (N) **7687202,94** m, com o azimute de 186°, 24' 28,39'' e distância de 77,37 m, confrontando com Tadeu Norberto Grilo e Sucessores, encerrando o polígono da RPPN Velho Moinho com **4,546 hectares** e um **perímetro de 1.005,249 metros**.



**Legenda**

-  Sítio São José e Santa Cruz
-  RPPN Velho Moinho

**Referências Cartográficas**

Projeção Universal Transversa de Mercator  
 SGR SIRGAS 2000 - Fuso 24 S  
 Fonte: NURPPN/Inea

**RPPN VELHO MOINHO**

Título  
**Mapa de Localização**

