

## MEMORIAL DESCRITIVO

### RPPN São Pedro

**Imóvel:** São Pedro

**Município:** Varre Sai

**UF:** RJ.

**Hectares:** 1,062

**SGR:** SIRGAS2000 Zona 24S

**Meridiano Central:** 39° EGR.

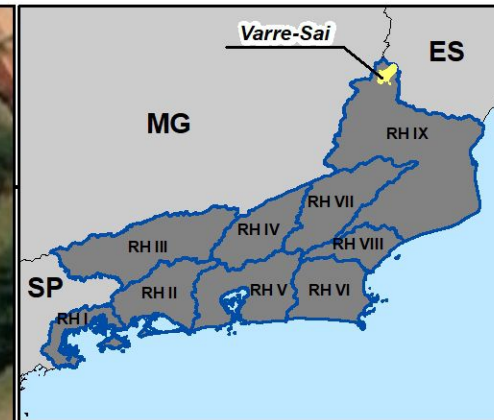
Todos os pontos descritos a seguir encontram-se no sistema geodésico de referência **SIRGAS2000** e no sistema de coordenadas **UTM fuso 24k hemisfério sul, meridiano central: 39° EGR.**

Inicia-se no **RP01** definido pelas coordenadas (E) **203966,6064** m e (N) **7684823,907** m, deste segue até o ponto **RP02** definido pelas coordenadas (E) **204002,6901** m e (N) **7684858,175** m, com o azimute de 46°, 28' 40,81'' e distância de 49,76 m confrontando com, interior do imóvel, deste segue até o ponto **RP03** definido pelas coordenadas (E) **204005,5694** m e (N) **7684900,098** m, com o azimute de 3°, 55' 44,36'' e distância de 42,02 m confrontando com, interior do imóvel, deste segue até o ponto **P07** definido pelas coordenadas (E) **204026,131** m e (N) **7684918,297** m, com o azimute de 48°, 29' 16,49'' e distância de 27,46 m confrontando com, interior do imóvel, deste segue até o ponto **P08** definido pelas coordenadas (E) **204056,876** m e (N) **7684896,174** m, com o azimute de 125°, 44' 14,78'' e distância de 37,88 m confrontando com, Elson Fabri Jr, deste segue até o ponto **P09** definido pelas coordenadas (E) **204075,598** m e (N) **7684898,543** m, com o azimute de 82°, 47' 18,13'' e distância de 18,87 m confrontando com, Elson Fabri Jr, deste segue até o ponto **P10** definido pelas coordenadas (E) **204077,738** m e (N) **7684905,444** m, com o azimute de 17°, 13' 43,19'' e distância de 7,23 m confrontando com, Elson Fabri Jr, deste segue até o ponto **P11** definido pelas coordenadas (E) **204116,878** m e (N) **7684898,36** m, com o azimute de 100°, 15' 32,33'' e distância de 39,78 m confrontando com, Elson Fabri Jr, deste segue até o ponto **P12** definido pelas coordenadas (E) **204121,147** m e (N) **7684876,052** m, com o azimute de 169°, 09' 59,38'' e distância de 22,71 m confrontando com, Afonso Claudio de Oliveira, deste segue até o ponto **P13** definido pelas coordenadas (E) **204112,654** m e (N) **7684849,734** m, com o azimute de 197°, 53' 06,89'' e distância de 27,65 m confrontando com, Afonso Claudio de Oliveira, deste segue até o ponto **RP04** definido pelas coordenadas (E) **204110,2866** m e (N) **7684840,274** m, com o azimute de 194°, 02' 59,64'' e distância de 9,75 m confrontando com, Afonso Claudio de Oliveira, deste segue até o ponto **RP05** definido pelas coordenadas (E) **204038,6285** m e (N) **7684801,247** m, com o azimute de 241°, 25' 33,78'' e distância de 81,6 m confrontando com, interior do imóvel, deste segue até o ponto **RP01** definido pelas coordenadas (E) **203966,6064** m e (N) **7684823,907** m, com o azimute de 287°, 27' 53,71'' e distância de 75,5 m, confrontando com, interior do imóvel, encerrando a descrição deste **polígono da RPPN São Pedro com 1,062 hectares e um perímetro de 440,211 m.**



7684400

7684000

828000



### Legenda

-  RPPN São Pedro
-  Sítio São Pedro

### Referências Cartográficas

Projeção Universal Transversa de Mercator  
SGR SIRGAS 2000 - Fuso 24 S  
Fonte: NURPPN/Inea

## RPPN SÃO PEDRO

Título

Mapa de Localização

