

MAPA DE LOCALIZAÇÃO

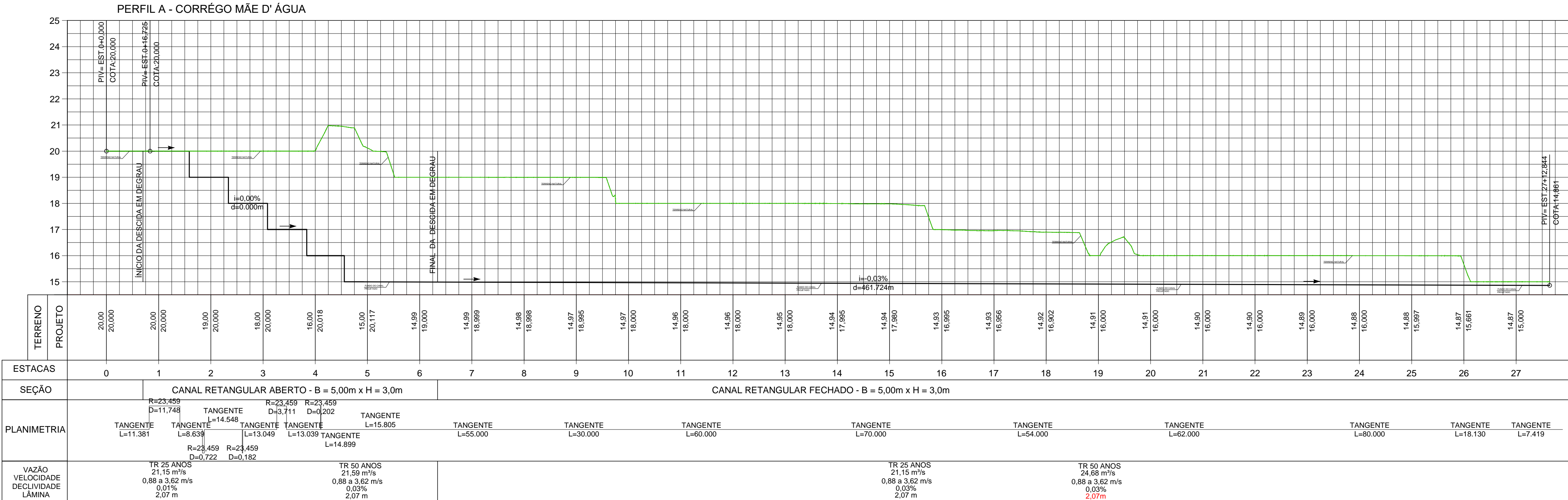


CONVENÇÕES:

- CURVA DE NÍVEL MESTRA
- CURVA DE NÍVEL INTERMEDIÁRIA
- TALUDE EM CORTE
- TALUDE EM ATERRO
- TERRENO NATURAL
- FUNDO DO CANAL PROJETADO
- NA TR 25 ANOS
- NA TR 50 ANOS
- MARGEM DIREITA
- MARGEM ESQUERDA
- SENTIDO DE ESCOAMENTO DA ÁGUA
- CANAL

NOTAS

- Medidas em metros, exceto onde indicadas;
- Para detalhe do Canal ver desenho DRM-BBGB-PCM-MMD-0-IEA-K001-DE-R0 ;
- Para detalhe Estrutural do canal ver desenhos DRM-BBGB-PCM-MMD-0-IEA-E001-DE-R0 E DRM-BBGB-PCM-MMD-0-IEA-E002-DE-R0
- Curvas de Nível obtidas a partir da Folha Cartográfica da Região Metropolitana do Rio de Janeiro em Escala 1:2.000;
- Para Projeto de Terraplenagem ver desenhos DRM-BBGB-PCM-MMD-0-IEA-C001-DE-R0 a DRM-BBGB-PCM-MMD-0-IEA-C003-DE-R0



R-0	07/03/2023	EMIÇÃO INICIAL
Emissão	Data	Descrição

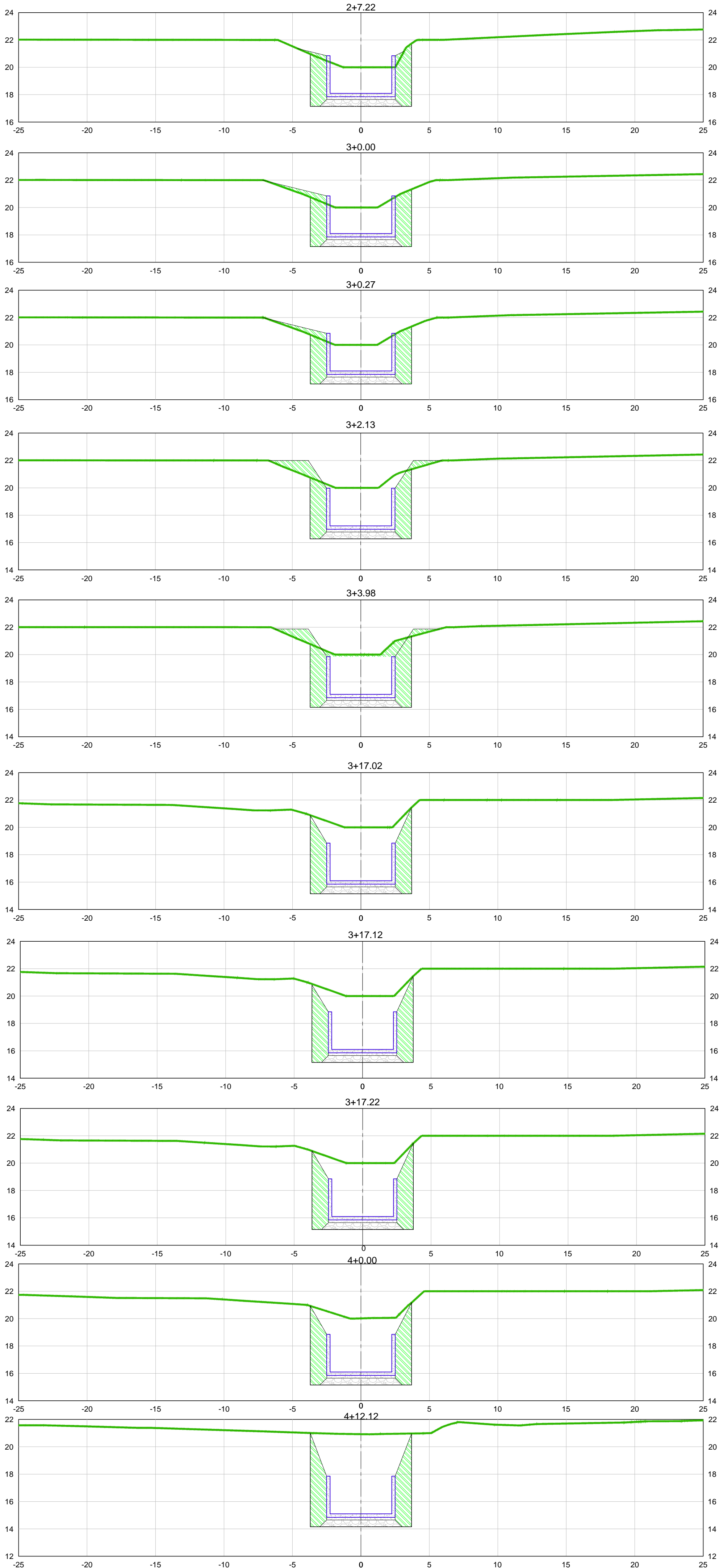
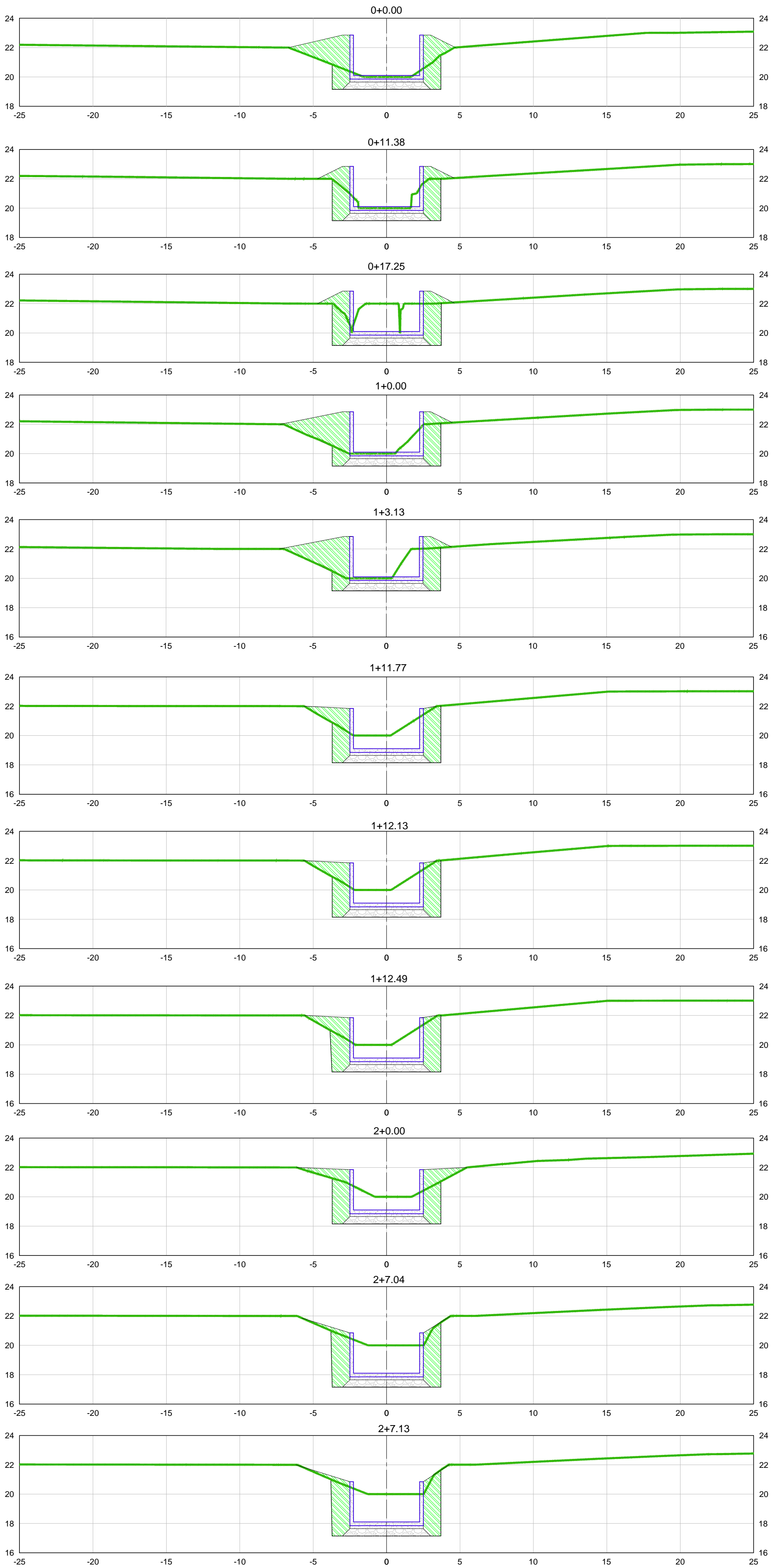


GOVERNO DO ESTADO DO RIO DE JANEIRO
SECRETARIA DE ESTADO DO AMBIENTE E SUSTENTABILIDADE
INSTITUTO ESTADUAL DO AMBIENTE

PROJETO BÁSICO DE MACRODRENAGEM E URBANIZAÇÃO
CORRÉGO MÃE D'ÁGUA - CACHOEIRA DE MACACU

PLANTA E PERFIL - CÔRREGO MÃE D'ÁGUA
PROJETO GEOMÉTRICO

DATA: 07/03/2023
AUTOR/IDENT: RICARDO ROSADO DE OLIVEIRA - CREA-RJ 201313537
ESTEVÃO MENDONÇA PINTO - CREA - RJ 2020100413
NÚMERO DO DESENHO: DRM-BBGB-PCM-MMD-0-IEA-G001-DE-R0
FOLHA: 01/04
ESCALA: 1/1000



MAPA DE LOCALIZAÇÃO




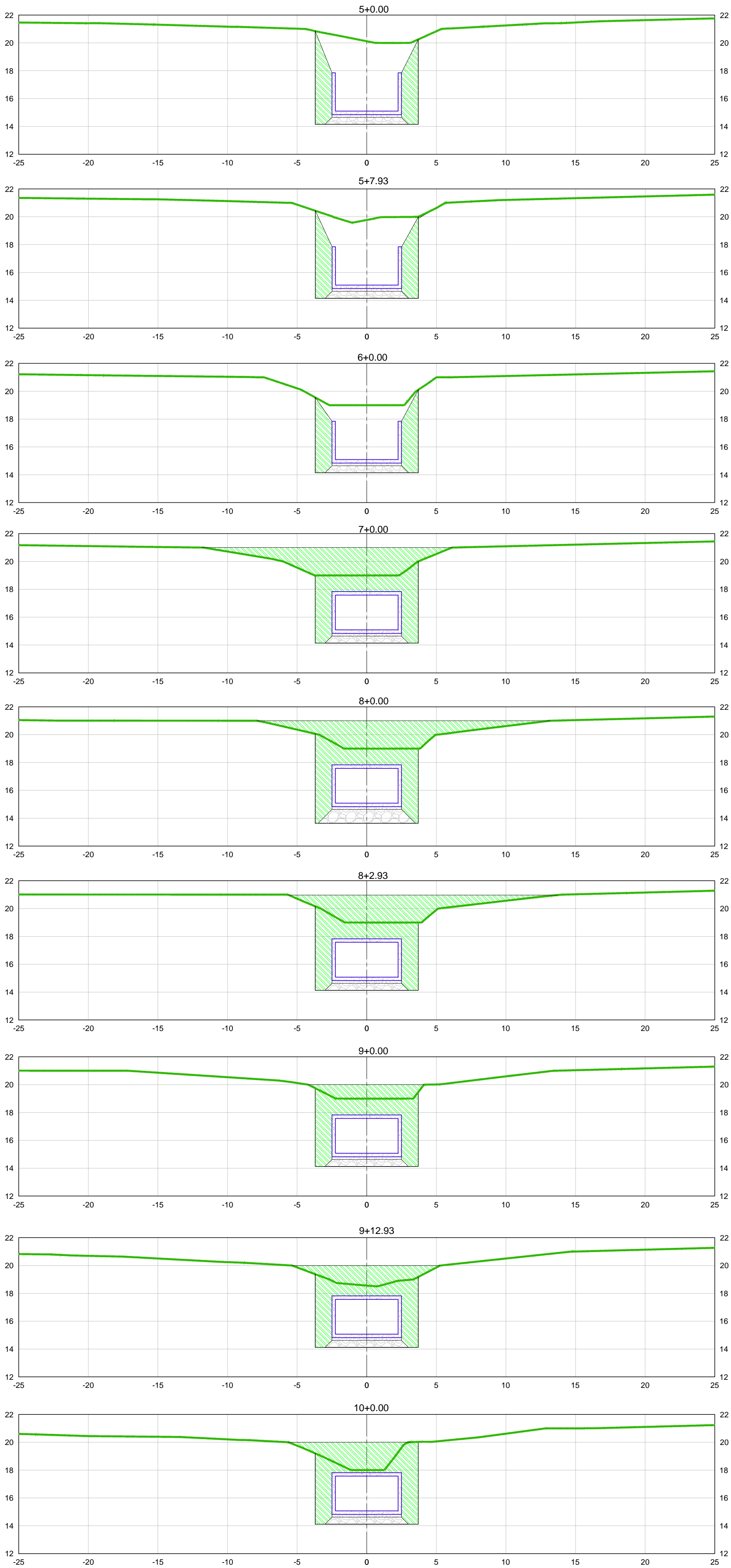
CONVENÇÕES:

- TERRENO NATURAL
- FUNDO DO CANAL PROJETADO
- CORTE
- ATERRO
- BRITA
- RACHÃO
- CONCRETO

NOTAS

- Medidas em metros, exceto onde indicadas;
- Para detalhe do Canal ver desenho DRM-BBGB-PCM-MMD-0-IEA-K001-DE-R0 -DE-R0;
- Para detalhe Estrutural do canal ver desenhos DRM-BBGB-PCM-MMD-0-IEA-E001-DE-R0 E DRM-BBGB-PCM-MMD-0-IEA-E002-DE-R0 ;
- Curvas de Nível obtidas a partir da Folha Cartográfica da Região Metropolitana do Rio de Janeiro em Escala 1:2.000 .

R-0	07/03/2023	EMISSÃO INICIAL
Emissão	Data	Descrição
<div><div><div>ineainstituto estadual do ambiente</div><div>Secretaria de Ambiente e Sustentabilidade</div></div><div><div>GOVERNO DO ESTADO RIO DE JANEIRO</div><div>RIO DE JANEIRO</div></div><div><div>Rio de Janeiro 30</div><div>30</div></div></div>		
GOVERNO DO ESTADO DO RIO DE JANEIRO SECRETARIA DE ESTADO DO AMBIENTE E SUSTENTABILIDADE INSTITUTO ESTADUAL DO AMBIENTE		
PROJETO BÁSICO DE MACRODRENAGEM E URBANIZAÇÃO CORRÉGO MÃE D'ÁGUA - CACHOEIRA DE MACACU		
SEÇÕES TRANSVERSAIS - CÔRREGO MÃE D'ÁGUA PROJETO GEOMÉTRICO		FOLHA 02/04
DATA 07/03/2023	AUTOR/IDENT. RICARDO ROSADO DE OLIVEIRA - CREA/RJ 2013135374 ESTEVAO MENDONÇA PINTO - CREA - RJ 2020100413	NÚMERO DO DESENHO DRM-BBGB-PCM-MMD-0-IEA-G002-DE-R0 ESCALA 1/200.



MAPA DE LOCALIZAÇÃO




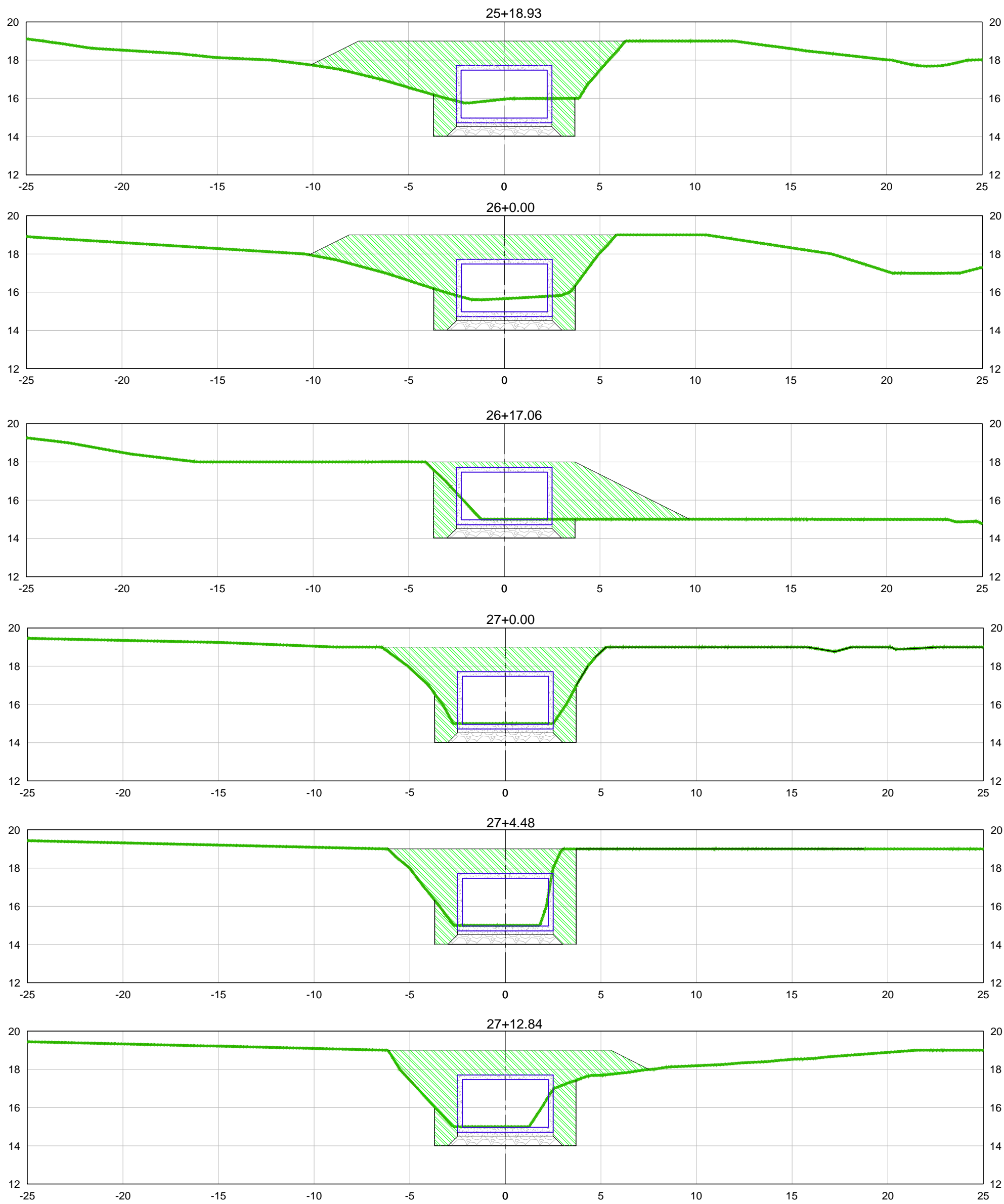
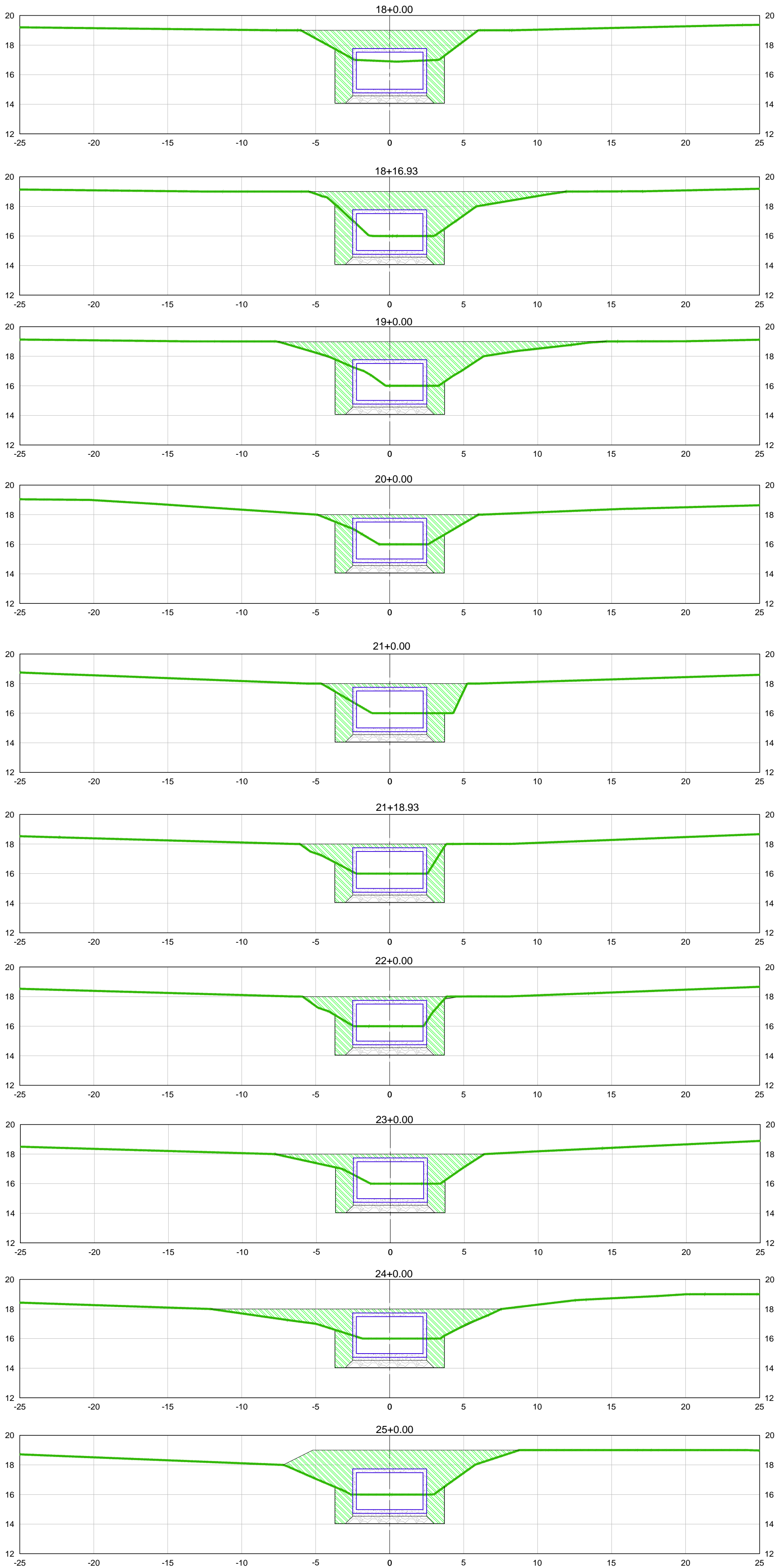
CONVENÇÕES:

- TERRENO NATURAL
- FUNDO DO CANAL PROJETADO
- CORTE
- ATERRO
- BRITA
- RACHÃO
- CONCRETO

NOTAS

- Medidas em metros, exceto onde indicadas;
- Para detalhe do Canal ver desenho DRM-BBGB-PCM-MMD-0-IEA-K001-DE-R0 -DE-R0;
- Para detalhe Estrutural do canal ver desenhos DRM-BBGB-PCM-MMD-0-IEA-E001-DE-R0 E DRM-BBGB-PCM-MMD-0-IEA-E002-DE-R0 ;
- Curvas de Nível obtidas a partir da Folha Cartográfica da Região Metropolitana do Rio de Janeiro em Escala 1:2.000 .

R-0	07/03/2023	EMIÇÃO INICIAL
Emissão	Data	Descrição
<div><div><div>ineainstituto estadual do ambiente</div><div>Secretaria de Ambiente e Sustentabilidade</div></div><div>GOVERNO DO ESTADO RIO DE JANEIRO</div><div></div></div>		
GOVERNO DO ESTADO DO RIO DE JANEIRO SECRETARIA DE ESTADO DO AMBIENTE E SUSTENTABILIDADE INSTITUTO ESTADUAL DO AMBIENTE		
PROJETO BÁSICO DE MACRODRENAGEM E URBANIZAÇÃO CORRÉGO MÃE D'ÁGUA - CACHOEIRA DE MACACU		
SEÇÕES TRANSVERSAIS - CÔRREGO MÃE D'ÁGUA PROJETO GEOMÉTRICO		FOLHA 03/04
DATA 07/03/2023	AUTOR/IDENT. RICARDO ROSADO DE OLIVEIRA - CREA-RJ 2013135374 ESTEVÃO MENDONÇA PINTO - CREA - RJ 2020100413	NÚMERO DO DESENHO DRM-BBGB-PCM-MMD-0-IEA-G003-DE-R0 ESCALA 1/200.



MAPA DE LOCALIZAÇÃO




CONVENÇÕES:

- TERRENO NATURAL
- FUNDO DO CANAL PROJETADO
- CORTE
- ATERRO
- BRITA
- RACHÃO
- CONCRETO

NOTAS

- Medidas em metros, exceto onde indicadas;
- Para detalhe do Canal ver desenho DRM-BBGB-PCM-MMD-0-IEA-K001-DE-R0 -DE-R0;
- Para detalhe Estrutural do canal ver desenhos DRM-BBGB-PCM-MMD-0-IEA-E001-DE-R0 E DRM-BBGB-PCM-MMD-0-IEA-E002-DE-R0 ;
- Curvas de Nível obtidas a partir da Folha Cartográfica da Região Metropolitana do Rio de Janeiro em Escala 1:2.000 .

R-0	07/03/2023	EMIÇÃO INICIAL	
Emissão	Data	Descrição	
<div><div><div><div>ineai</div><div>Instituto estadual do ambiente</div></div><div><div>Secretaria de Ambiente e Sustentabilidade</div><div></div></div><div><div>GOVERNO DO ESTADO</div><div>RIO DE JANEIRO</div></div><div><div>Rio 2030</div><div>É NOSSA META</div></div></div></div>			
GOVERNO DO ESTADO DO RIO DE JANEIRO SECRETARIA DE ESTADO DO AMBIENTE E SUSTENTABILIDADE INSTITUTO ESTADUAL DO AMBIENTE			
PROJETO BÁSICO DE MACRODRENAGEM E URBANIZAÇÃO CORRÊGO MÃE D'ÁGUA - CACHOEIRA DE MACACU			
SEÇÕES TRANSVERSAIS - CÔRREGO MÃE D'ÁGUA PROJETO GEOMÉTRICO			FOLHA 04/04
DATA 07/03/2023	AUTOR/IDENT. RICARDO ROSADO DE OLIVEIRA - CREA-RJ 2013135374 ESTEVÃO MENDONÇA PINTO - CREA - RJ 2020100413	NÚMERO DO DESENHO DRM-BBGB-PCM-MMD-0-IEA-G004-DE-R0	ESCALA 1/200.