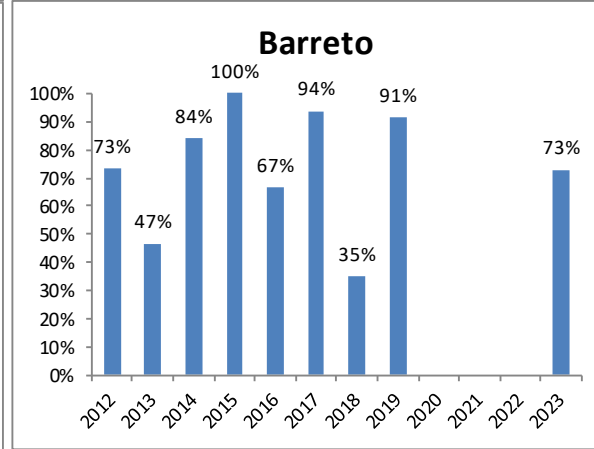
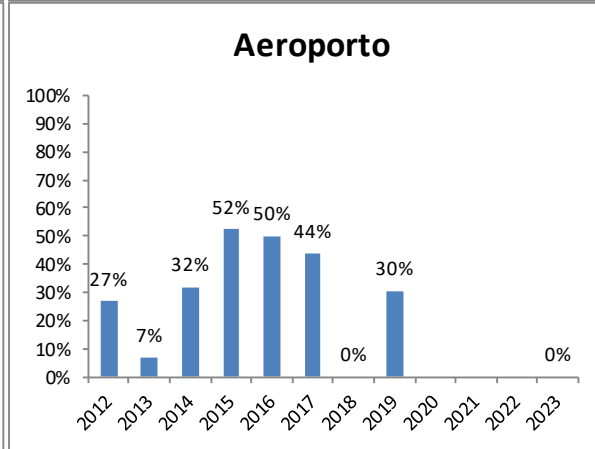
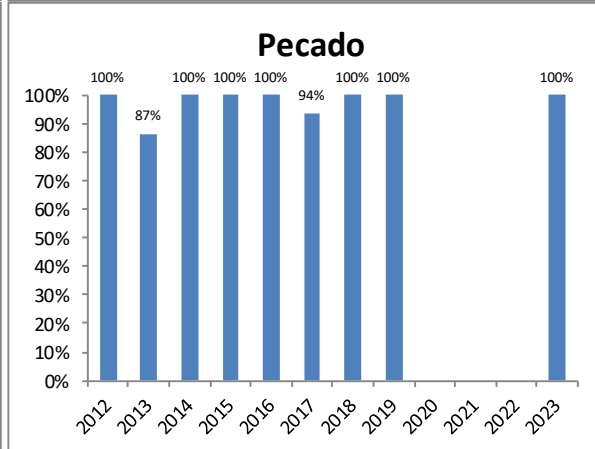
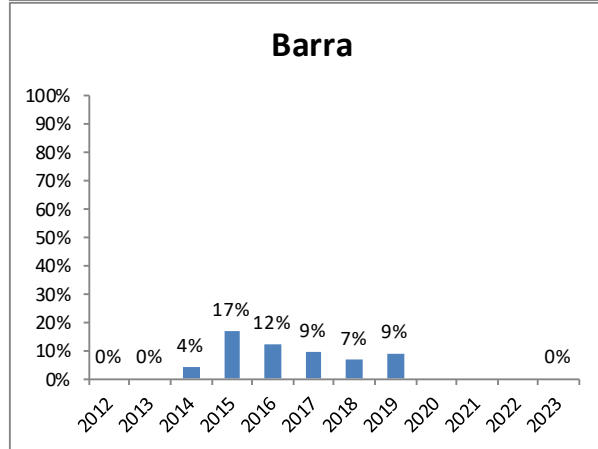
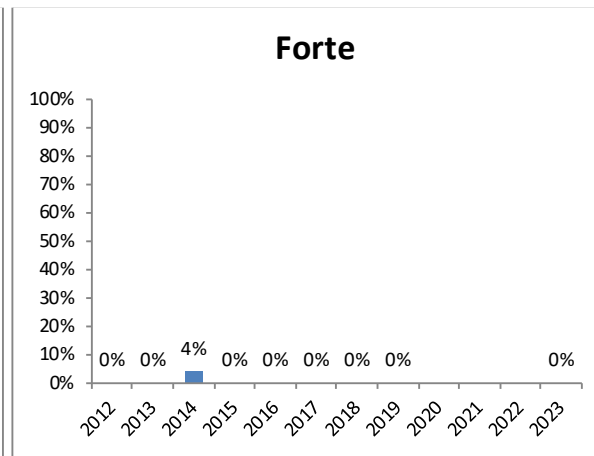
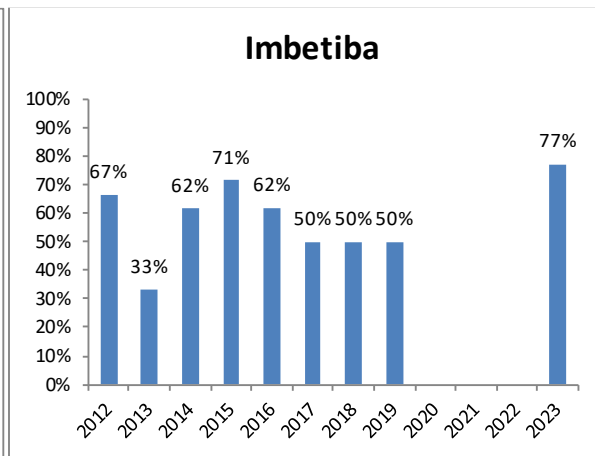
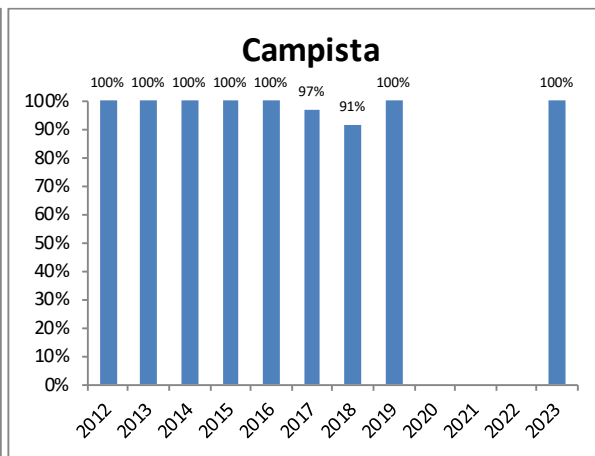
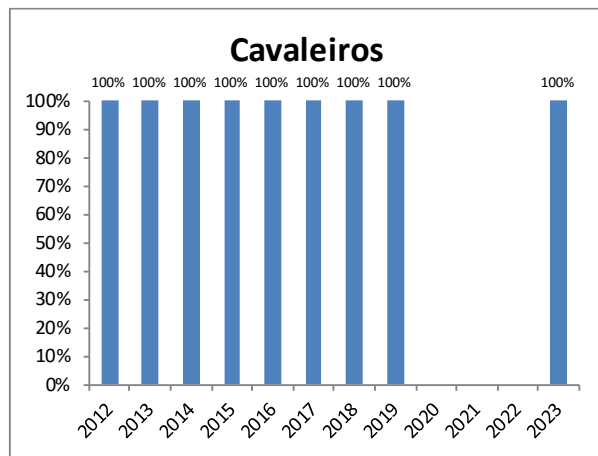


# Praias do Estado do Rio de Janeiro

## Percentual de Boletins Próprios

### Município de Macaé

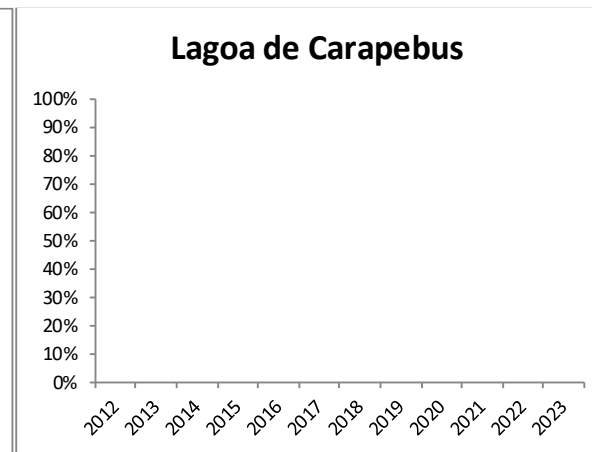
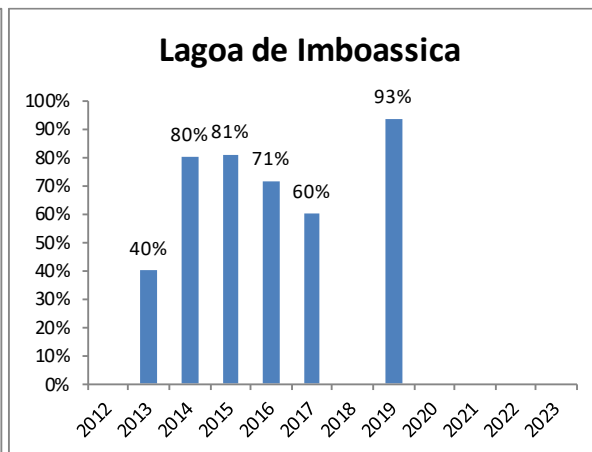
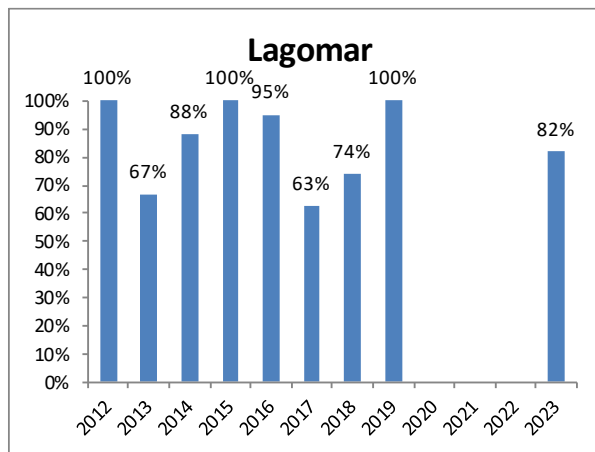
# Praias do município de Macaé



**OBS:** O monitoramento de todas as praias foi paralisado em março de 2020, devido a pandemia e retomado em julho de 2022.

Percentual de Boletins Próprios (PBP) – Razão do nº classificações Próprias pelo nº classificações emitidas anual por praia, segundo a classificação CONAMA 274/2000  
Mínimo de 10 boletins emitidos com classificação por ano, por praia para calcular o PBP

# Praias do município de Macaé



**OBS:** O monitoramento de todas as praias foi paralisado em março de 2020, devido a pandemia e retomado em julho de 2022.

Percentual de Boletins Próprios (PBP) – Razão do n° classificações Próprias pelo n° classificações emitidas anual por praia, segundo a classificação CONAMA 274/2000  
Mínimo de 10 boletins emitidos com classificação por ano, por praia para calcular o PBP