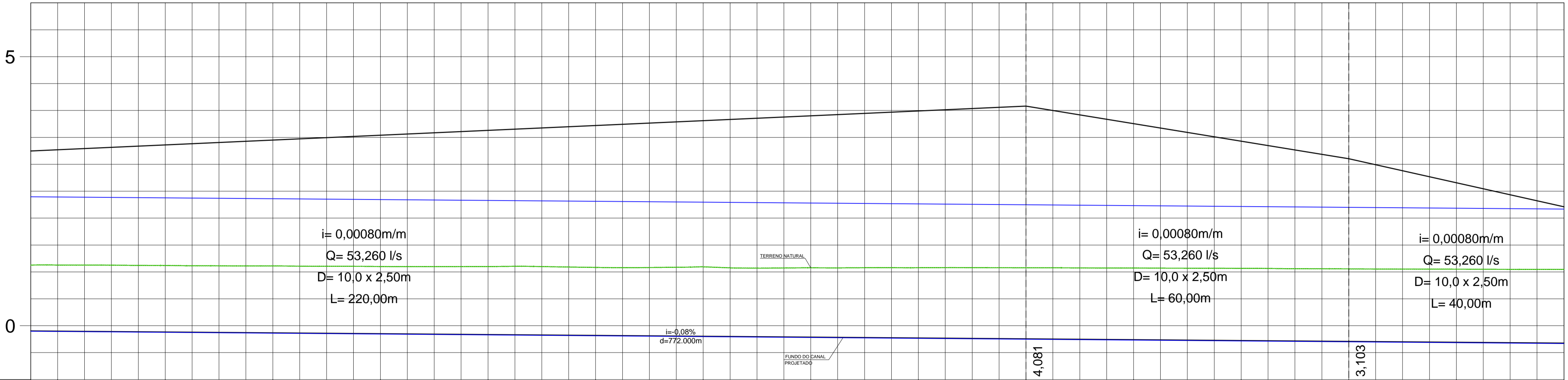


PERFIL CANAL ABERTO



PROJETO	TERRENO	ESTACAS	14	15	16	17	18	19	20	21	22	23	24	25	26	27	28
			1,13 -0,100	1,12 -0,116	1,11 -0,132	1,10 -0,148	1,10 -0,164	1,08 -0,180	1,09 -0,196	1,08 -0,212	1,08 -0,228	1,08 -0,244	1,07 -0,260	1,07 -0,276	1,06 -0,292	1,05 -0,308	1,05 -0,324

PLANIMETRIA	TANGENTE L=186.597	R=100.000 D=10.896	TANGENTE L=253.720

MAPA DE LOCALIZAÇÃO

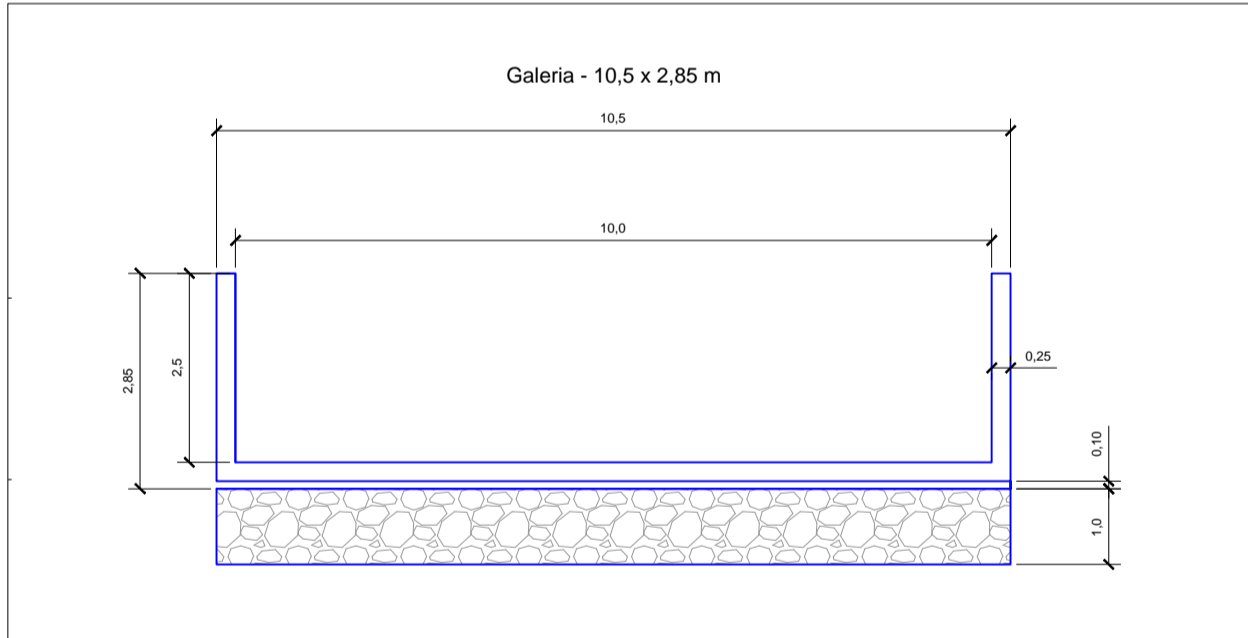


CONVENÇÕES:

- CURVA DE NÍVEL MESTRA
- CURVA DE NÍVEL INTERMEDIÁRIA
- MEIO-FIO
- EDIFICAÇÃO
- PONTOS COTADOS
- SENTIDO DE ESCOAMENTO DA ÁGUA
- RIOS E CANAIS
- TERRENO NATURAL
- FUNDO DO CANAL PROJETADO
- CORTE
- ATERRO
- BRITA
- RACHÃO
- CONCRETO
- POÇO DE VISITA
- GALERIA
- TAMPÃO FoFo CIRCULAR TIPO PESADO D=0,80m (8 UNIDADES)
- TAMPÃO TRIPLO FoFo TIPO PESADO (8 UNIDADES)
- CANAL FECHADO
- CANAL ABERTO

NOTAS

1 - Medidas em metros, exceto onde indicadas;





R0	08/08/2025	EMISSION INICIAL
Emissão	Data	Descrição

Referências:  
PROJETO DE TOPOGRAFIA: DRM-BBGB-PSJ-CPV-0-IEA-B001-DE-R0 a DRM-BBGB-PSJ-CPV-0-IEA-B005-DE-R0  
PROJETO DE DRENAGEM: DRM-BBGB-PSJ-CPV-0-IEA-D001-DE-R0 a DRM-BBGB-PSJ-CPV-0-IEA-D005-DE-R0

ineainstituto estadual  
do ambiente

Secretaria de  
Ambiente e  
Sustentabilidade

GOVERNO DO ESTADO  
RIO DE JANEIRO



GOVERNO DO ESTADO DO RIO DE JANEIRO  
SECRETARIA DE ESTADO DO AMBIENTE E SUSTENTABILIDADE  
INSTITUTO ESTADUAL DO AMBIENTE

OBRAS DE CANALIZAÇÃO E URBANIZAÇÃO DO CANAL  
PAVINHA, NO MUNICÍPIO DE SÃO JOÃO DE MERITI-RJ

PLANTA E PERFIL - CANAL PAVUNA  
EST.14+0,00 A EST.28+000 - Canal Aberto  
PROJETO DE DRENAGEM

DATA  
08/08/2025

AUTOR/IDENT.  
RAFAEL AGENOR DOS SANTOS  
CREA 1405324953

NÚMERO DO DESENHO  
DRM-BBGB-PSJ-CPV-0-IEA-M006-DE-R0

FOLHA  
06/07

ESCALA  
1:500