


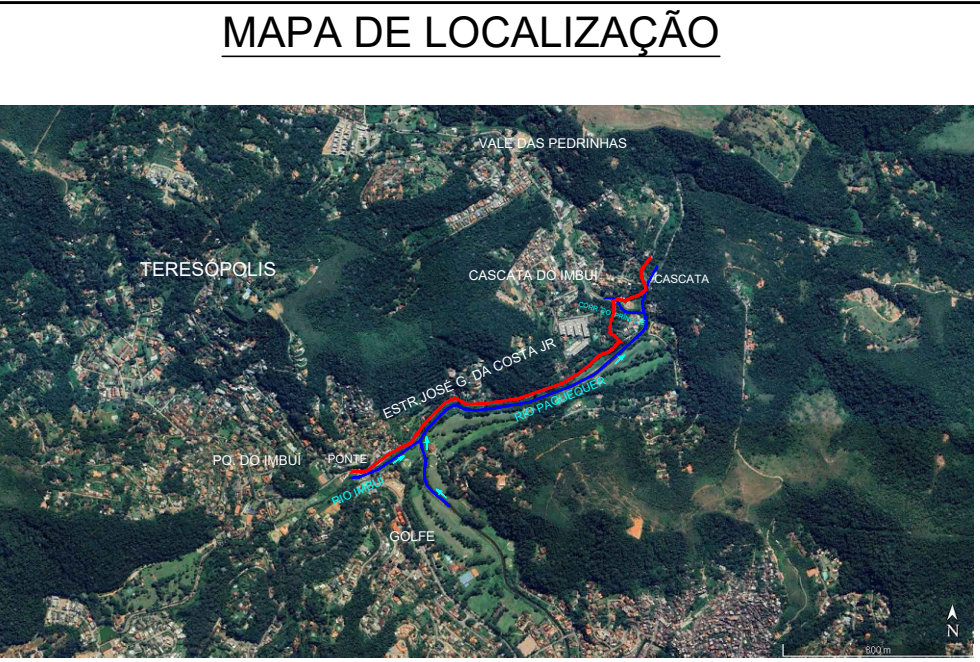








QUANTITATIVO DE PLACAS		
PLACAS	DIMENSÕES (m)	QUANTITATIVO
 R-33	Ø0,40	01
 R-34	Ø0,40	01
 R-36b	Ø0,40	02
POSTE TIPO G7	—	04
POSTE DE CONCRETO	—	—

PLACA	DIMENSÕES (mm)	
PLACA R-15	A	B
	400	40


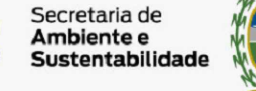


DIAGRAMAÇÃO DA PLACA  
SEM ESCALA:



CONVENÇÕES:	
	CICLOFAIXA
	MEIO FIO PROJETADO
	LINHA DE BORDO (LFO)
	FLUXO DO TRÁFEGO
	PLACA - POSTE G7

- NOTAS
- Medidas em metros, exceto onde indicadas.
  - O Projeto de Sinalização Viária, foi elaborado de acordo com os manuais do Contran.
    - Volume VIII - Sinalização cicloviária.

R2	13/05/2025	REVISÃO DE CARIMBO
R1	29/04/2025	REVISÃO DE CARIMBO
R0	15/04/2025	EMIÇÃO INICIAL
Emissão	Data	Descrição

			
---	---	---	---

GOVERNO DO ESTADO DO RIO DE JANEIRO  
SECRETARIA DE ESTADO DO AMBIENTE E SUSTENTABILIDADE  
INSTITUTO ESTADUAL DO AMBIENTE

PROJETO EXECUTIVO DE IMPLANTAÇÃO DE PARQUE FLUVIAL NOS RIOS IMBUÍ E PAQUEQUER, MUNICÍPIO DE TERESÓPOLIS

PLANTA BAIXA E DETALHES EST. 45+00 A EST. 62+00 PROJETO DE SINALIZAÇÃO VIÁRIA	FOLHA 02/03
---	----------------

15/04/2025	AUTOR/IDENT. RAFAEL AGENOR DOS SANTOS CREA 1405324953	NÚMERO DO DESENHO DRM-BPIB-PIR-PIP-0-IEA-P002-DE-R2	ESCALA INDICADA
------------	---	--	--------------------