



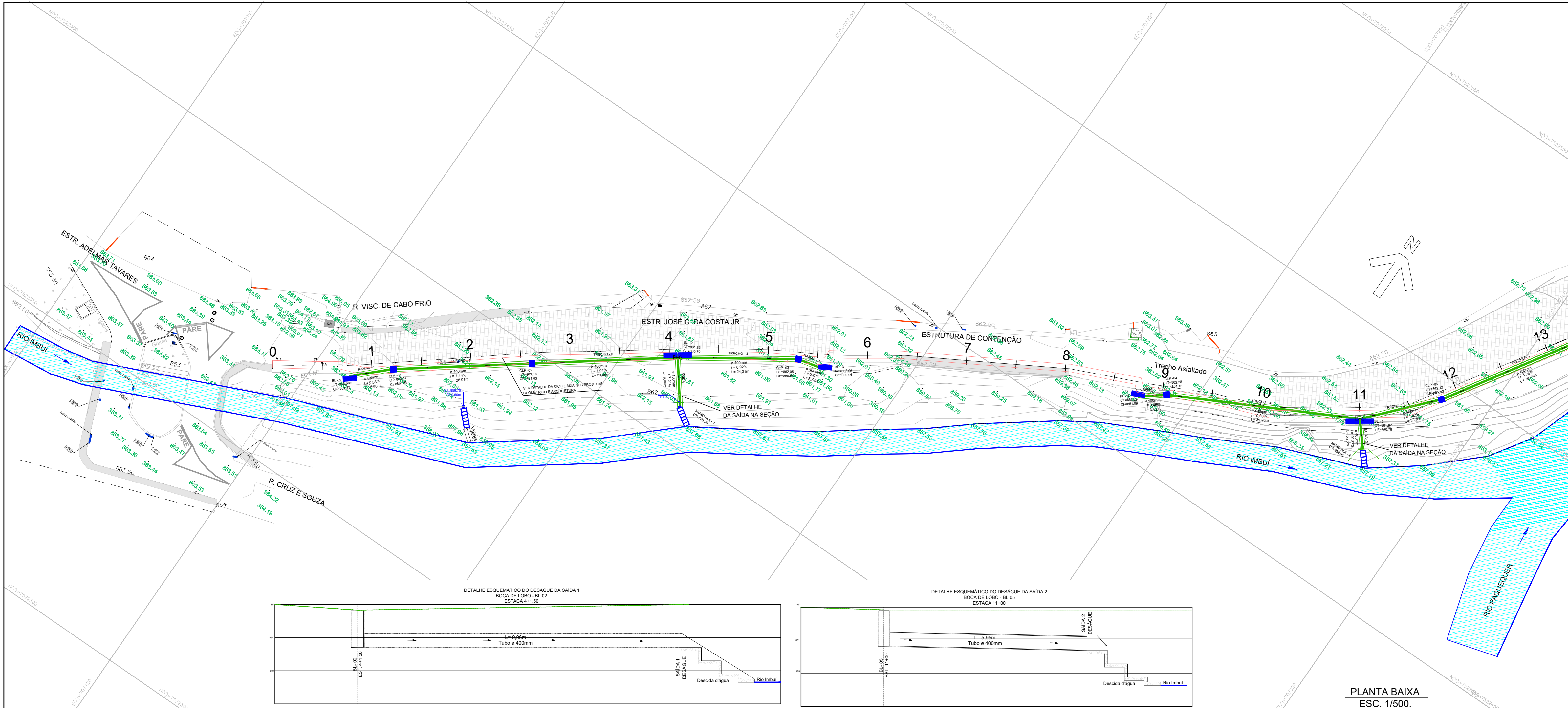
CONVENÇÕES:

DRENAGEM

- BOCA DE LOBO SIMPLES - BLS
- CAIXA DE LIGAÇÃO E PASSAGEM (CLP)
- DESCIDA D'ÁGUA
- PONTO BAIXO
- PONTO ALTO
- SENTIDO DE ESCOAMENTO DA ÁGUA
- TUBO DE Ø 400mm
- DISSIPADOR DE ENERGIA
- CONCRETO

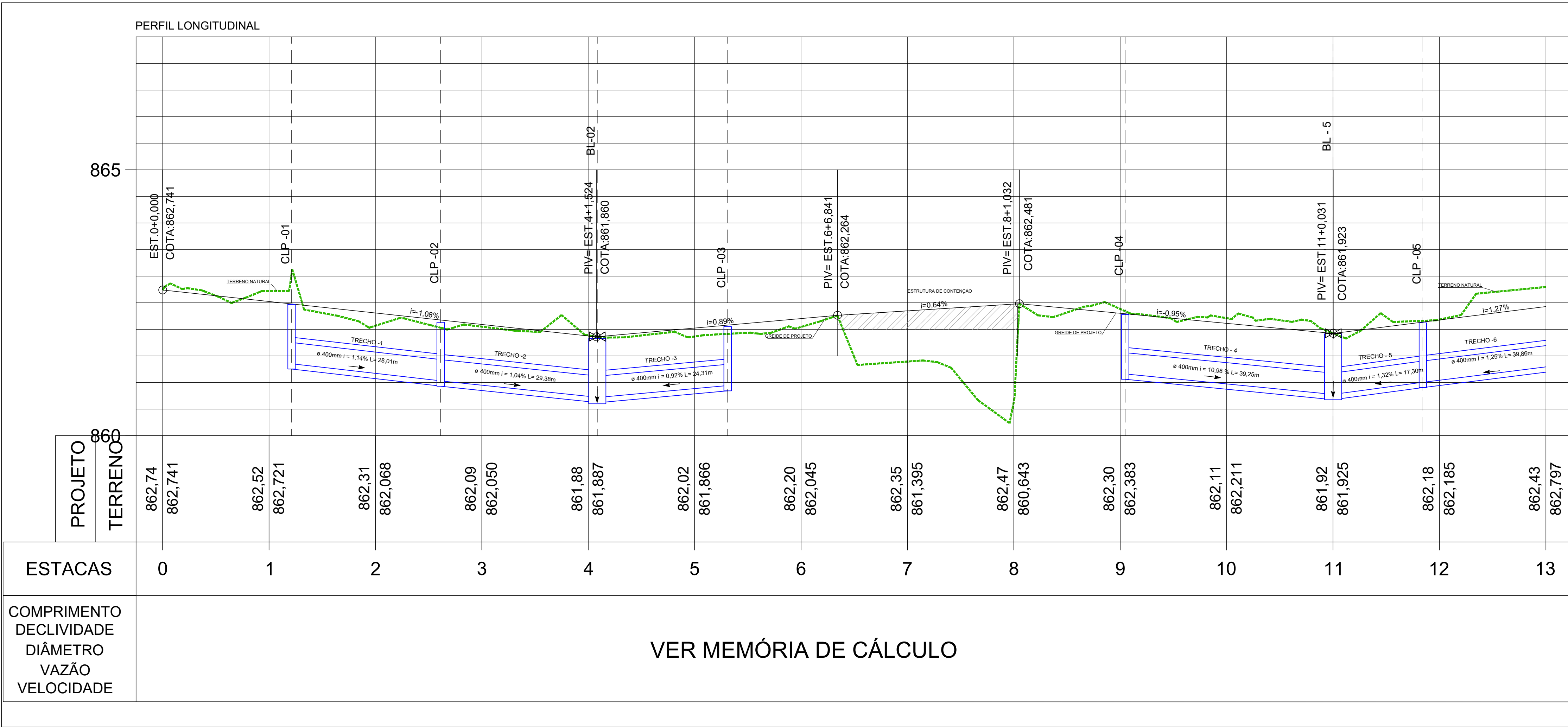
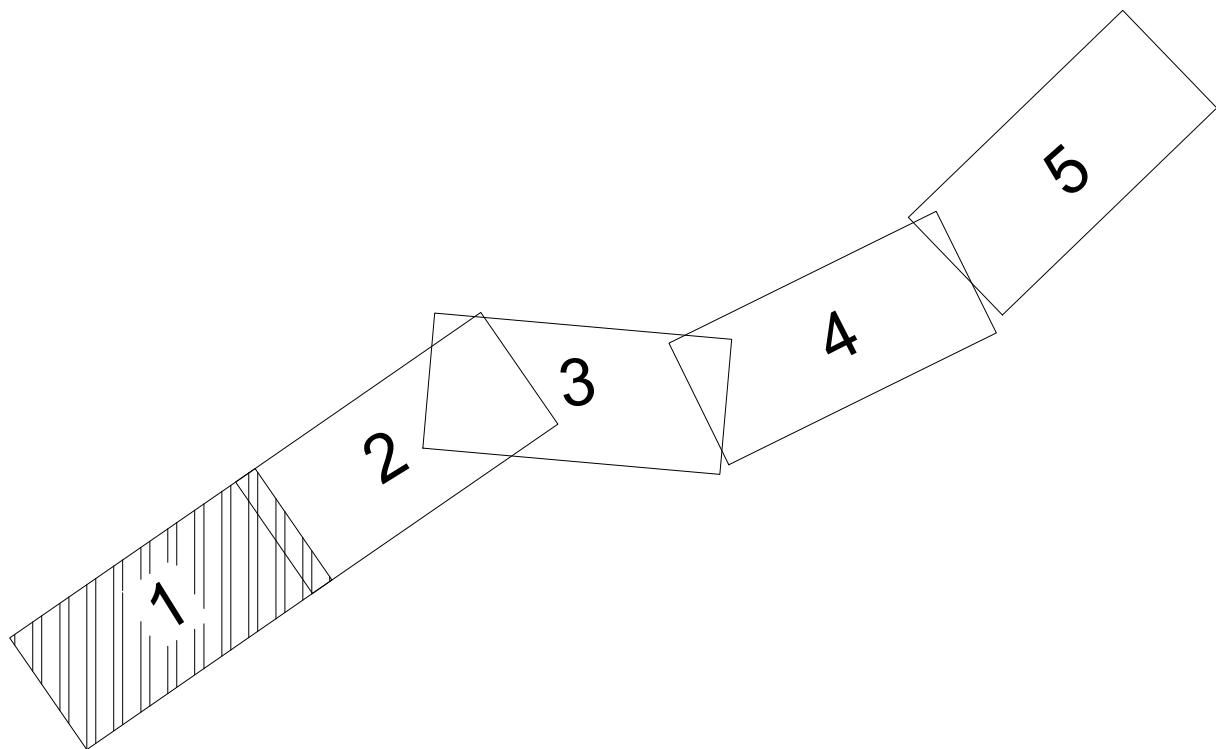
NOTAS

- DIMENSÕES EM METRO, EXCETO ONDE INDICADO
- DATUM HORIZONTAL : SIRGAS
- DATUM VERTICAL : MARÉGRAFO DE IMBITUBA - S.C.
- PROJEÇÃO UTM MERIDIANO CENTRAL 45°W.Gr. / FUSO 23
- LEVANTAMENTO TOPOGRÁFICO REALIZADO EM OUT/2024.
- CICLOFAIXA PINTADA COM TINTA ADEQUADA, RESPEITANDO CORES E CARACTERÍSTICAS DE ESPECIFICAÇÕES TÉCNICAS VIGENTE.
- DEMOLIR MURO DA ESTACA 49+7,00 A 62+10,00 - (TERESÓPOLIS GOLF CLUB).
- PARA DETALHAMENTO DA REDE VER MEMÓRIA DE CÁLCULO.
- O CONTORNO DA CICLOFAIXA FOI SUPRIMIDO DA DRENAGEM PARA DETALHE VER PROJETO GEOMÉTRICO.




PLANTA BAIXA
ESC. 1/500.

ARTICULAÇÃO



PERFIL LONGITUDINAL
ESC. 1/500.

R2	13/05/2025	REVISÃO DE CARIMBO
R1	29/04/2025	REVISÃO DE CARIMBO
R0	15/04/2025	EMIÇÃO INICIAL
Emissão	Data	Descrição
<div><div><div><div><div>inec</div><div>instituto estadual do ambiente</div></div><div><div>Secretaria de Ambiente e Sustentabilidade</div><div>GOVERNO DO ESTADO RIO DE JANEIRO</div></div><div><div><div>Rio de Janeiro 30</div></div></div></div><div><div>GOVERNO DO ESTADO DO RIO DE JANEIRO</div><div>SECRETARIA DE ESTADO DO AMBIENTE E SUSTENTABILIDADE</div><div>INSTITUTO ESTADUAL DO AMBIENTE</div></div><div><div>PROJETO EXECUTIVO DE IMPLANTAÇÃO DE PARQUE FLUVIAL NOS RIOS IMBUÍ E PAQUEQUER, MUNICÍPIO DE TERESÓPOLIS</div><div>PLANTA E PERFIL EST. 0+00 A EST. 13+00 PROJETO DE DRENAGEM</div></div><div><div>FOLHA</div><div>01/14</div></div></div></div>		
DATA	AUTOR/IDENT.	NÚMERO DO DESENHO
15/04/2025	RAFAEL AGENOR DOS SANTOS CREA 1405324953	DRM-BPIB-PTIR-PIP-0-IEA-M001-DE-R2
		ESCALA INDICADA