










PRAIAS	PONTO COLETA	LOCALIZAÇÃO (*)	CONAMA 274/2000	
Imbuca	IU0000	Em frente à Rua Frei Leopoldo		Própria
Ribeira	RR0000	À esquerda do Farol de Paquetá		Imprópria
Grossa	GS0000	Em frente à Igreja Matriz de Paquetá		Própria
Tamoios	TM0000	À esquerda da Ladeira do Vicente		Própria
Catimbau	CT0000	Em frente à Travessa Dois Irmãos nº 195		Própria
Coqueiros	CS0000	Em frente à Rua Feliciano Borges. (Antiga P. Castagneto)		Própria
Moreninha	MR0000	Em frente ao Corpo de Bombeiros da Rua Dona Polucena		Própria
José Bonifácio	JB0000	Em frente à ETE Paquetá CEDAE		Própria
Prainha	DM0000	Centro da praia (Parque Darke de Matos)		Própria

Balneabilidade

Imprópria

(CONAMA 274/2000)

Praias:

Se o último valor for superior a 400 (NMP de enterococos por 100 mililitros; ou se nas últimas 5 campanhas, dois ou mais resultados forem superiores a 100 (NMP de enterococos por 100 mililitros).

Observações:

* O referencial de localização leva em consideração que o observador está de frente para o mar.

Evitar o banho de mar nas primeiras horas após a ocorrência de chuvas e próximo a saída de galeria de águas pluviais ou canais de drenagem.