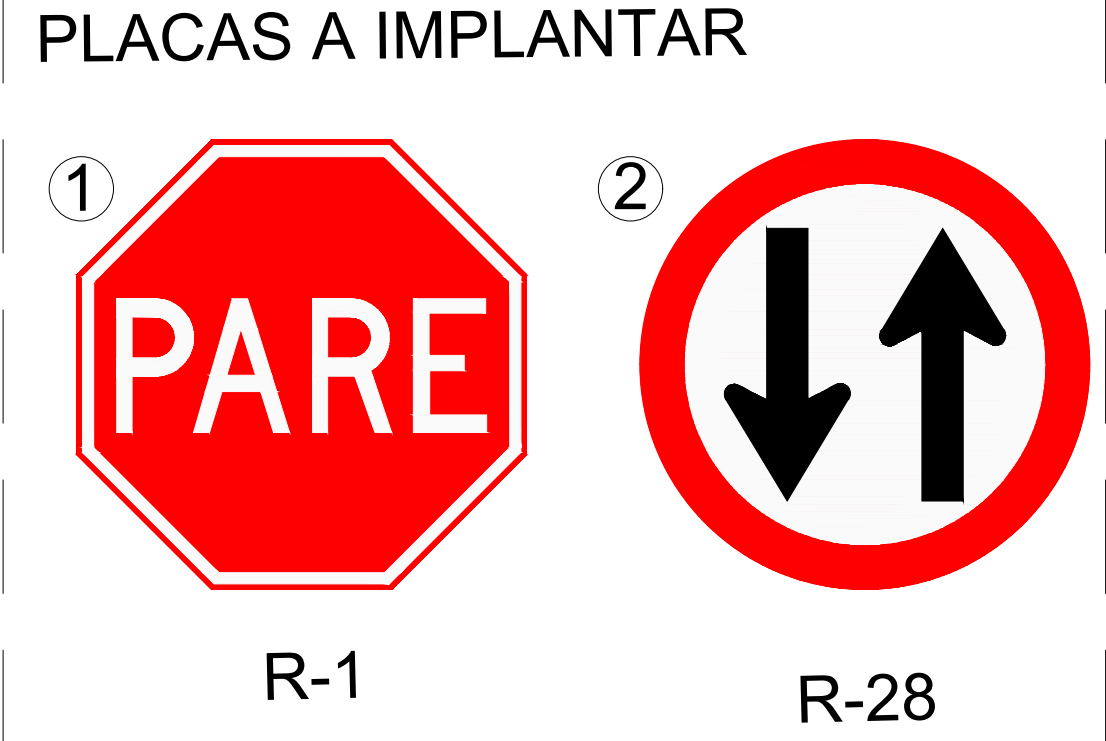
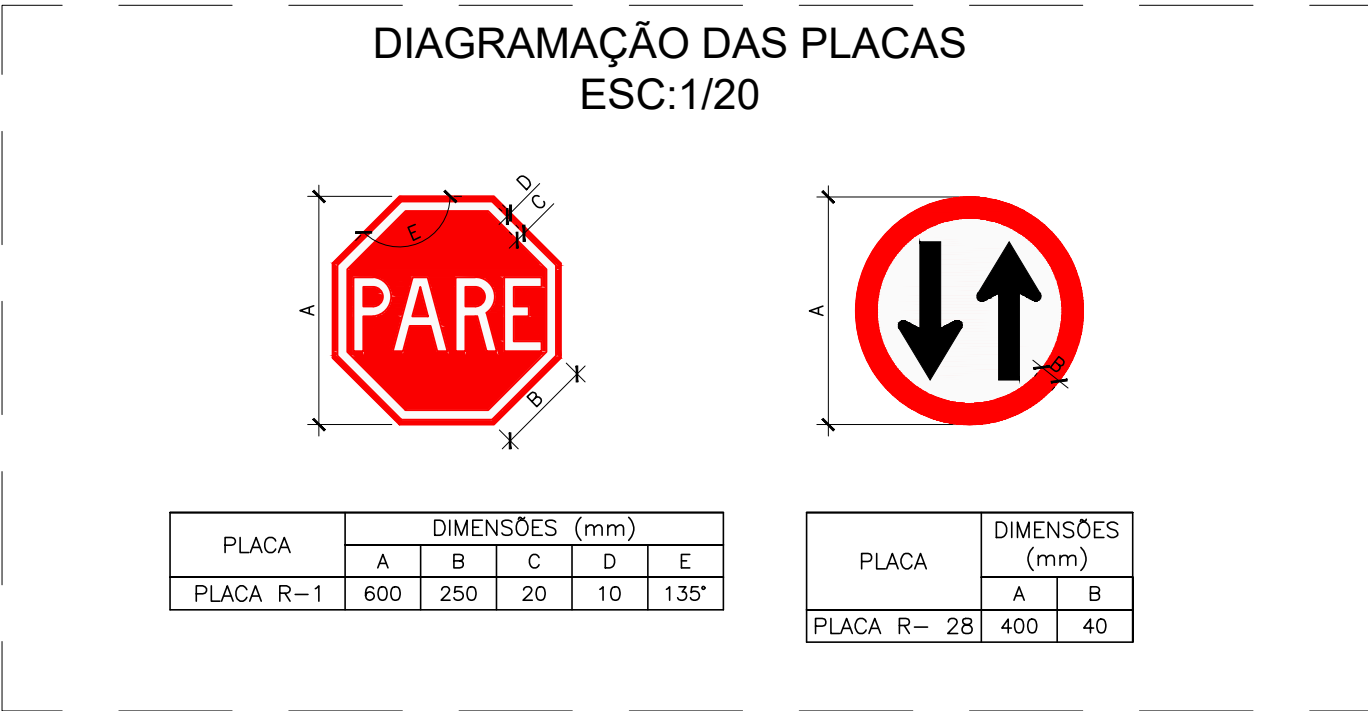
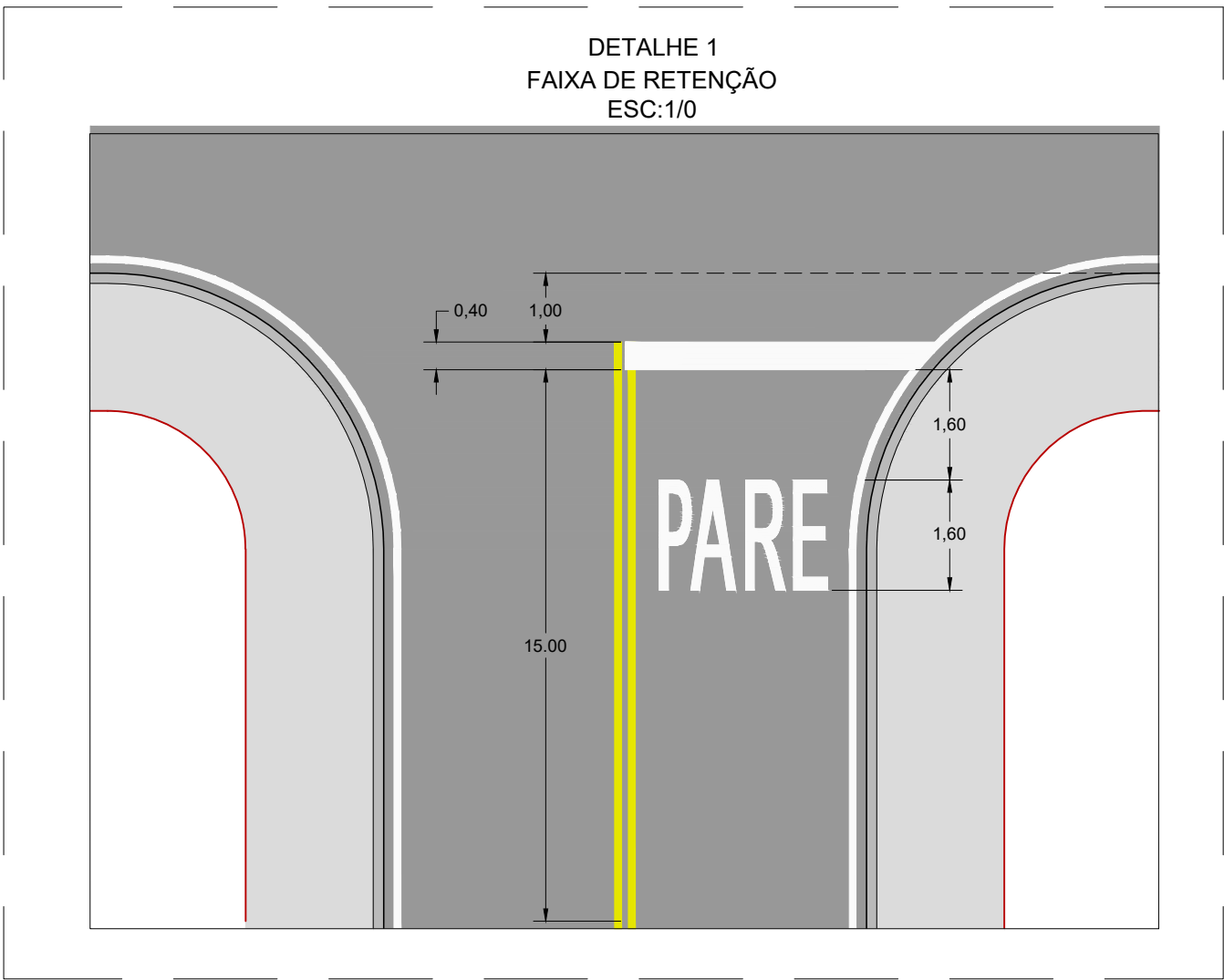
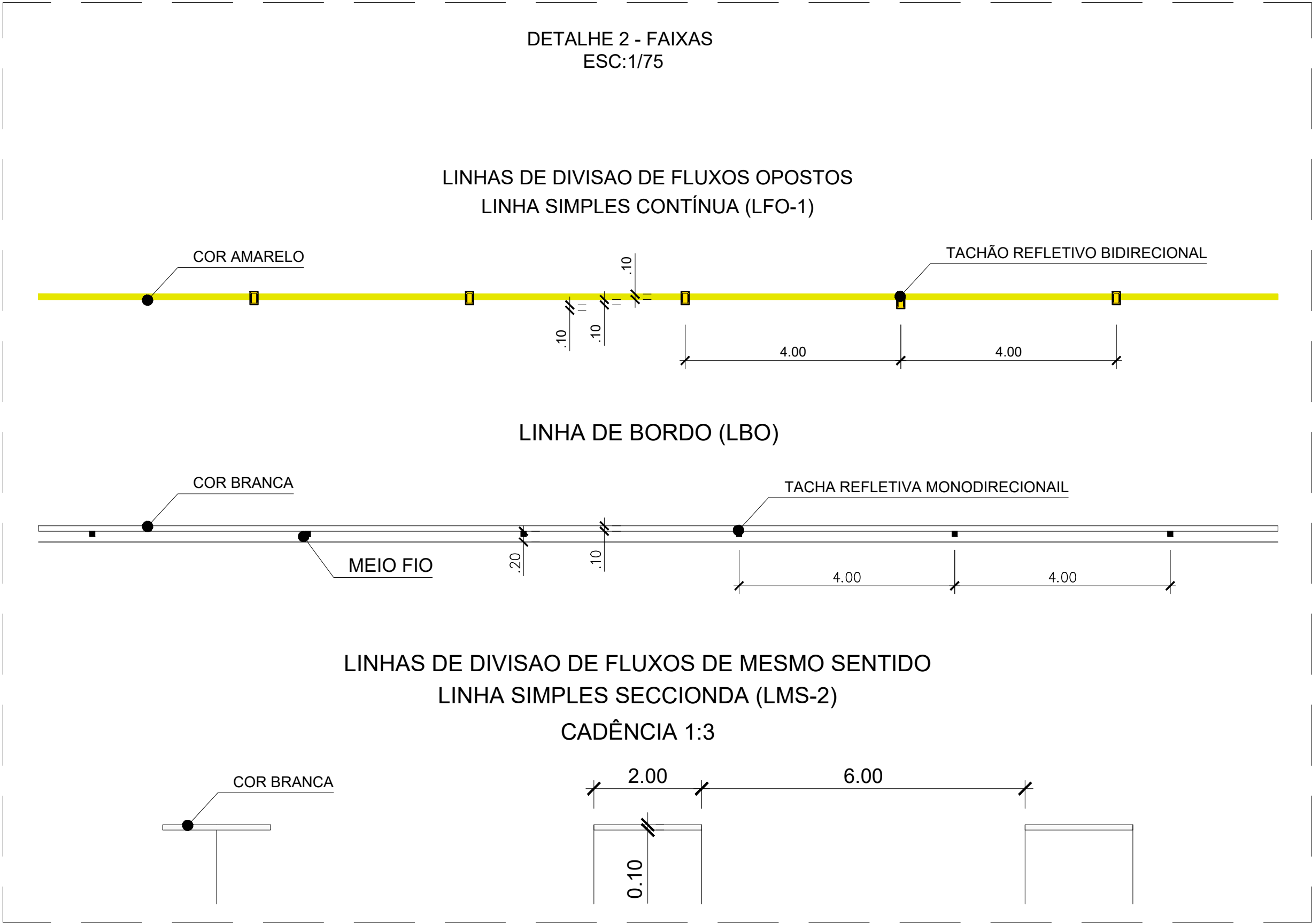


DETALHES VERTICAIS E HORIZONTAIS



PLACAS A IMPLANTAR		
PLACAS	DIMENSÕES(m)	QUANTITATIVO
R-1	0,25 x 0,25	24
R-28	ø 0,40	10
QUANTITATIVOS DE POSTES		
G7		34



CONVENÇÕES:

- SINALIZAÇÃO
- POSTE G7 À IMPLANTAR
 - POSTE DE EXISTENTE DE MADEIRA
 - POSTE DE CONCRETO
 - PLACA À IMPLANTAR
 - PLACA EXISTENTE
 - LINHA DE BORDO LBO (0.10)
 - LINHA DE FLUXO DE MESMO SENTIDO LMS-2
 - LINHA DE DIVISÃO DE FLUXO LFO -1
 - ONDULAÇÃO TRANSVERSAL TIPO I EXISTENTE
 - MURETA DE PROTEÇÃO
 - CANAL
 - GALERIA
- PAVIMENTO EXISTENTE
- PAVIMENTO À SER EXECUTADO
- PAVIMENTO DA TRAVESSIAS À SER EXECUTADO

NOTAS

- Medidas em metros, exceto onde indicadas.
- Para detalhamento das travessias ver os desenhos de Estruturas DRM-BLAJ-PIG-MIC-0-IEA-E001.
- Para projeto de Drenagem e detalhamento ver desenho DRM-BLAJ-PIG-MIC-0-IEA-M001.
- O Projeto de Sinalização Viária, foi elaborado de acordo com os manuais do Contran.
- Para projeto de terraplenagem e quantitativos ver desenho DRM-BLAJ-PIG-MIC-0-IEA-C001.
- Para detalhamento das muretas ver os desenhos de Arquitetura DRM-BLAJ-PIG-MIC-0-IEA-A001.
- O Pavimento das ruas existentes ao redor do Canal Iguaça são apenas representativos e não fazem parte do escopo deste projeto.
- A Sinalização das ruas existentes ao redor do Canal Iguaça não fazem parte do escopo deste projeto, mas se faz necessário solicitar junto ao órgão responsável para segurança de motoristas e pedestres.
- Este projeto foi realizado com base no levantamento topográfico realizado em Fev/2023, para consulta ver desenhos DRM-BLAJ-PIG-MIC-0-IEA-B001 a DRM-BLAJ-PIG-MIC-0-IEA-B009.

R-3	08/10/2025	REVISÃO NAS TRAVESSIAS E GALERIAS 1, 2 e 3.
R-2	17/07/2025	REVISÃO GERAL
R-1	04/04/2025	REVISÃO DAS PLACAS E QUANTITATIVOS
R-0	24/03/2025	EMIÇÃO INICIAL
Emissão	Data	Descrição

GOVERNO DO ESTADO DO RIO DE JANEIRO

SECRETARIA DE ESTADO DO AMBIENTE E SUSTENTABILIDADE

INSTITUTO ESTADUAL DO AMBIENTE

OBRAS PARA MELHORIA DA CALHA HIDRÁULICA DO RIO IGUAÇA, NO TRECHO DA RUA DAS MARGARIDAS ATÉ A RUA PORTUGAL - IGUAÇA GRANDE - RJ.

DETALHES VERTICAIS E HORIZONTAIS - FASE 2

PROJETO DE SINALIZAÇÃO VIÁRIA

03/03

DATA	AUTOR/IDENT.	NÚMERO DO DESENHO	ESCALA
27/06/2025	RAFAEL AGENOR DOS SANTOS CREA 1405324953	DRM-BLAJ-PIG-MIC-0-IEA-W003-DE-R3	INDICADA