

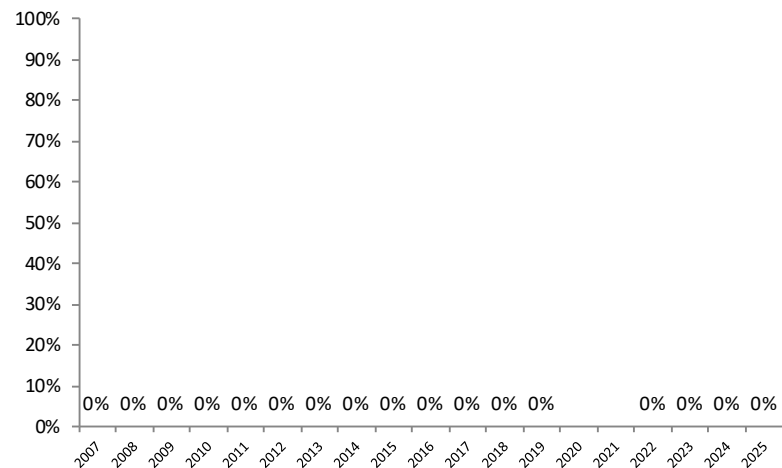
# Praias do Estado do Rio de Janeiro

## Percentual de Boletins Próprios (PBP) Anual

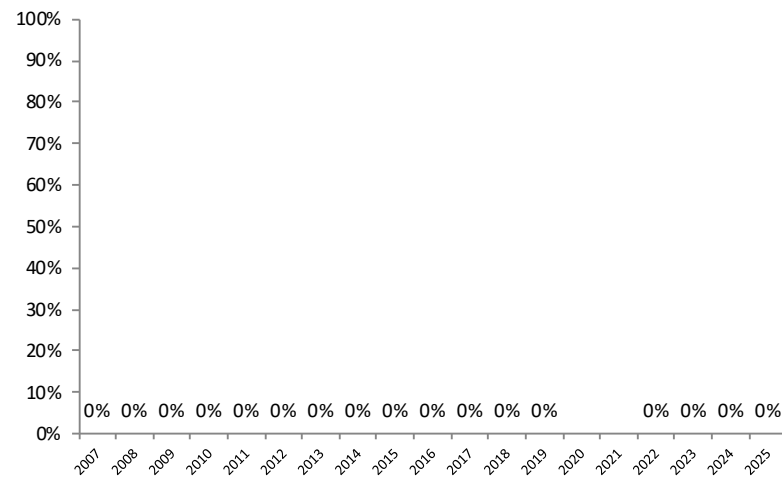
### Ilha do Governador / Município do RJ

# Praias do município do RJ – Ilha do Governador (PBP)

## Galeão



## São Bento

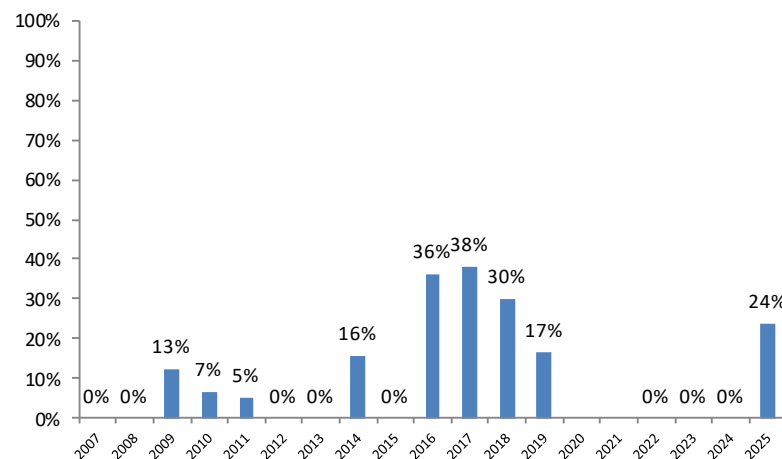


## Percentual de Boletins Próprios (PBP)

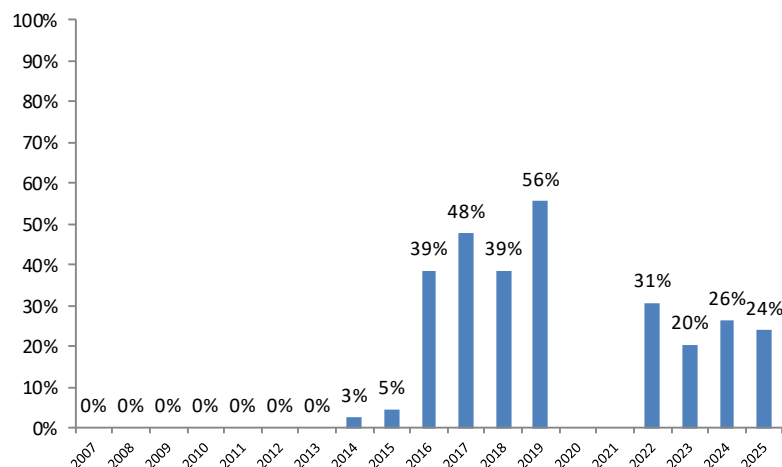
- Razão do nº classificações Próprias pelo nº classificações emitidas anual por praia, segundo a classificação CONAMA 274/2000.
- Mínimo de 10 boletins emitidos com classificação por ano, por praia para calcular o PBP

**OBS:** Devido às medidas de contenção à COVID-19, que impactaram na execução da amostragem dessas praias, o monitoramento foi paralisado em março de 2020 e só retomado em 2022, tendo como consequência a não realização do cálculo do PBP entre 2020 e 2021.

## Jardim Guanabara

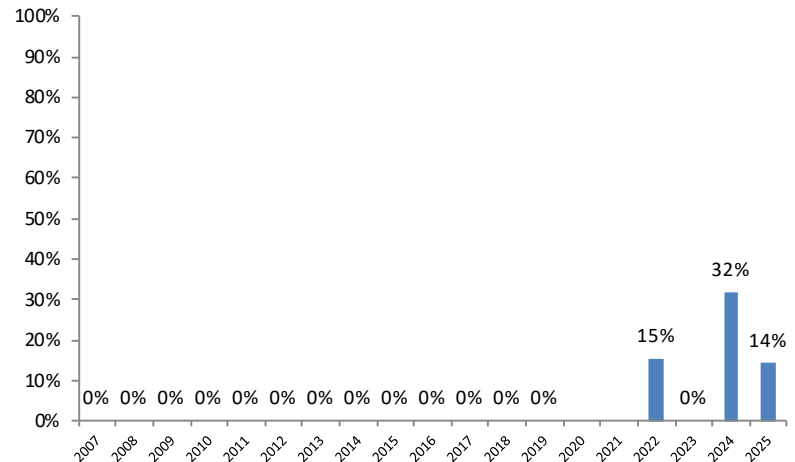


## Bica

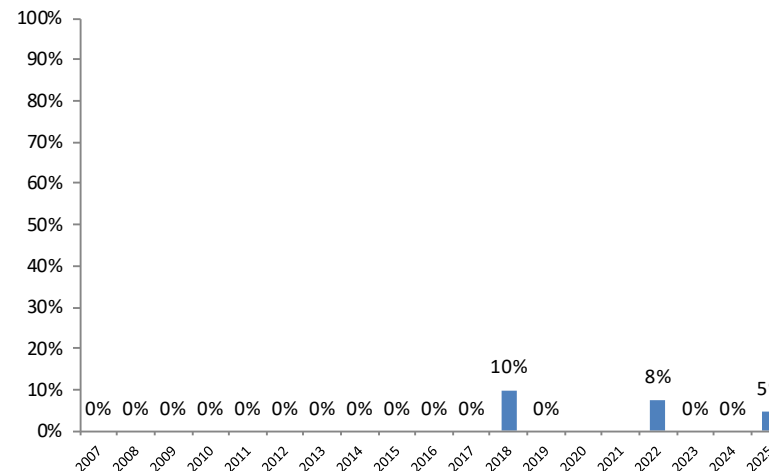


# Praias do município do RJ – Ilha do Governador (PBP)

## Ribeira



## Engenhoca

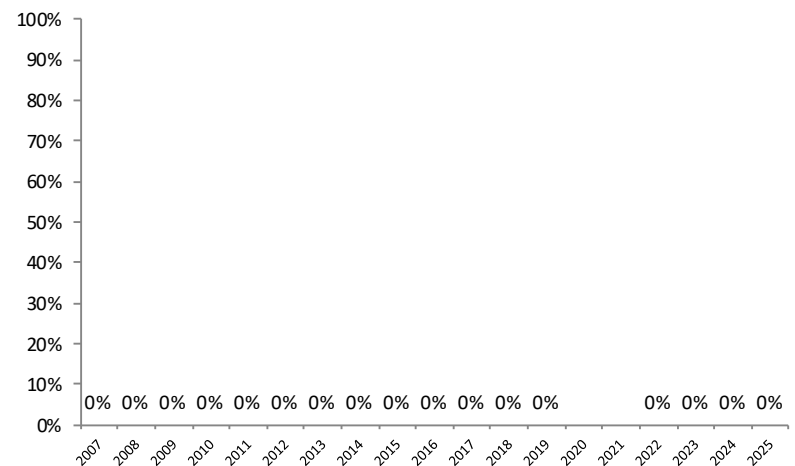


## Percentual de Boletins Próprios (PBP)

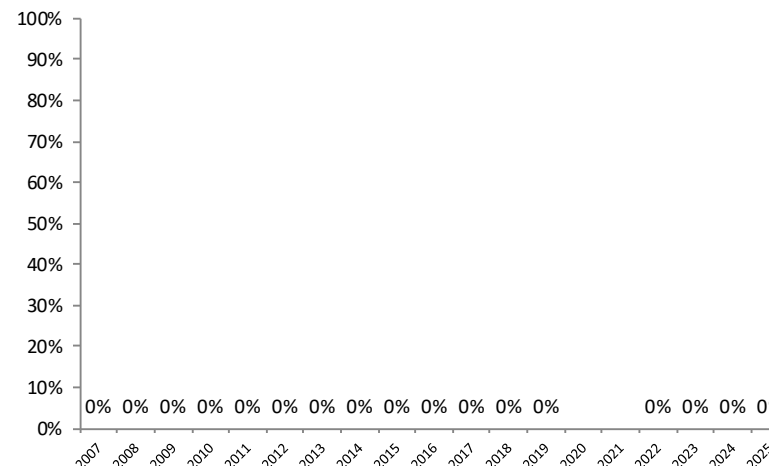
- Razão do n° classificações Próprias pelo n° classificações emitidas anual por praia, segundo a classificação CONAMA 274/2000.
- Mínimo de 10 boletins emitidos com classificação por ano, por praia para calcular o PBP

**OBS:** Devido às medidas de contenção à COVID-19, que impactaram na execução da amostragem dessas praias, o monitoramento foi paralisado em março de 2020 e só retomado em 2022, tendo como consequência a não realização do cálculo do PBP entre 2020 e 2021.

## Pitangueiras

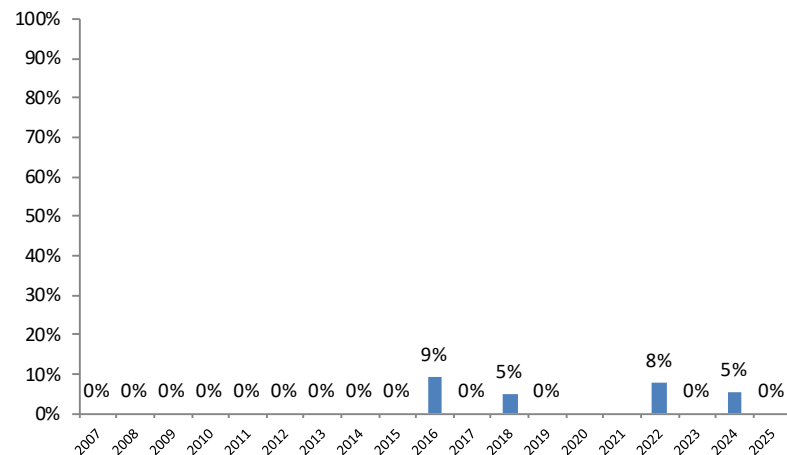


## Bandeira

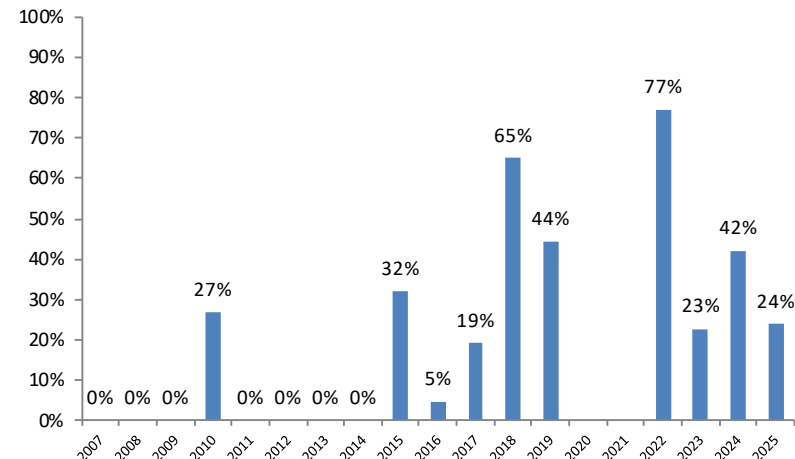


# Praias do município do RJ – Ilha do Governador (PBP)

## Barão de Capanema



## Guanabara

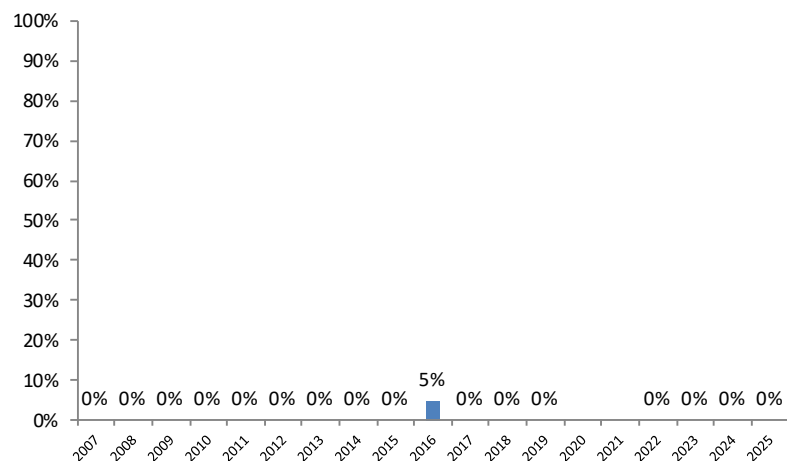


## Percentual de Boletins Próprios (PBP)

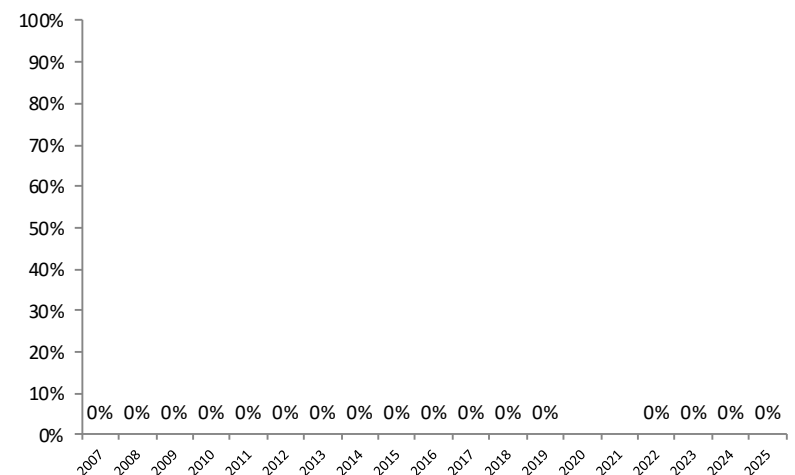
- Razão do n° classificações Próprias pelo n° classificações emitidas anual por praia, segundo a classificação CONAMA 274/2000.
- Mínimo de 10 boletins emitidos com classificação por ano, por praia para calcular o PBP

**OBS:** Devido às medidas de contenção à COVID-19, que impactaram na execução da amostragem dessas praias, o monitoramento foi paralisado em março de 2020 e só retomado em 2022, tendo como consequência a não realização do cálculo do PBP entre 2020 e 2021.

## Pelônias



## Ramos



# Praias do Estado do Rio de Janeiro

## Monitoramento Sistemático de Qualidade das Águas

Gerência de Qualidade das Águas

Diretoria de Segurança Hídrica e Qualidade Ambiental

INEA