

Boletim Semanal de Balneabilidade do Estado do RJ

Veja quais praias estão próprias para banho

inea

AMBIENTE E
SUSTENTABILIDADE



GOV
RJ

15 Maio 2026

DIRETORIA DE SEGURANÇA HÍDRICA E QUALIDADE AMBIENTAL

Edson Falcão

Diretor

Chintia Avelar Martins

Diretora-adjunta

GERÊNCIA DE QUALIDADE DAS ÁGUAS

Fellipe de Oliveira Pinto

Gerente

Leonardo Fidalgo

Chefe do Serviço

Paula Salles

Bióloga

Carina Motta

Bióloga

Lizandra Cuellar

Analista Ambiental

GERÊNCIA DE ANÁLISES LABORATORIAIS

Gabriel Caetano da Silva

Gerente

Giselle Costa

Chefe do Serviço

Índice

Local	PG
Paraty	1
Angra dos Reis	1
Conceição de Jacareí	2
Mangaratiba	2
Itaguaí	2
Rio de Janeiro	
Zona Oeste	3
Zona Sul	3
Ilha do Governador e Ramos	4
Paquetá	4
Magé	5
Niterói	5
Maricá	6
Saquarema	6
Araruama	7
Iguaba e São Pedro	7
Arraial do Cabo	8
Cabo Frio	8
Búzios	9
Unamar	9
Casimiro de Abreu	10
Rio das Ostras	10
Macaé	11
Campos do Goytacazes	11
São João da Barra	12
São Francisco de Itabapoana	12

Paraty



Angra dos Reis



Conceição de Jacareí



Mangaratiba e Itaguai



Zona Sudoeste



Zona Sul



Ilha do Governador e Ramos



Paqueta



Magé



Niterói



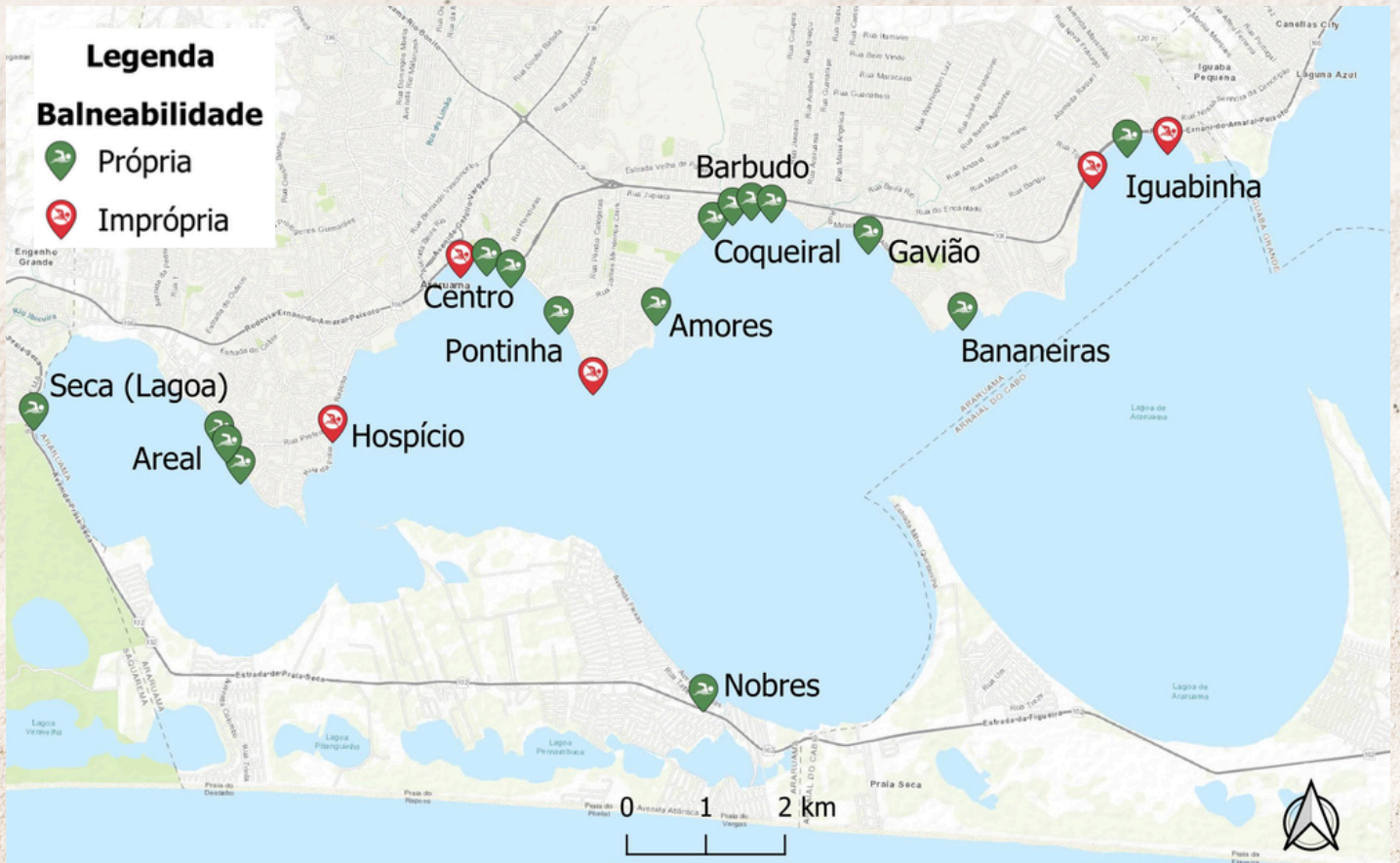
Maricá



Saquarema



Araruama



Iguaba Grande e São Pedro da Aldeia



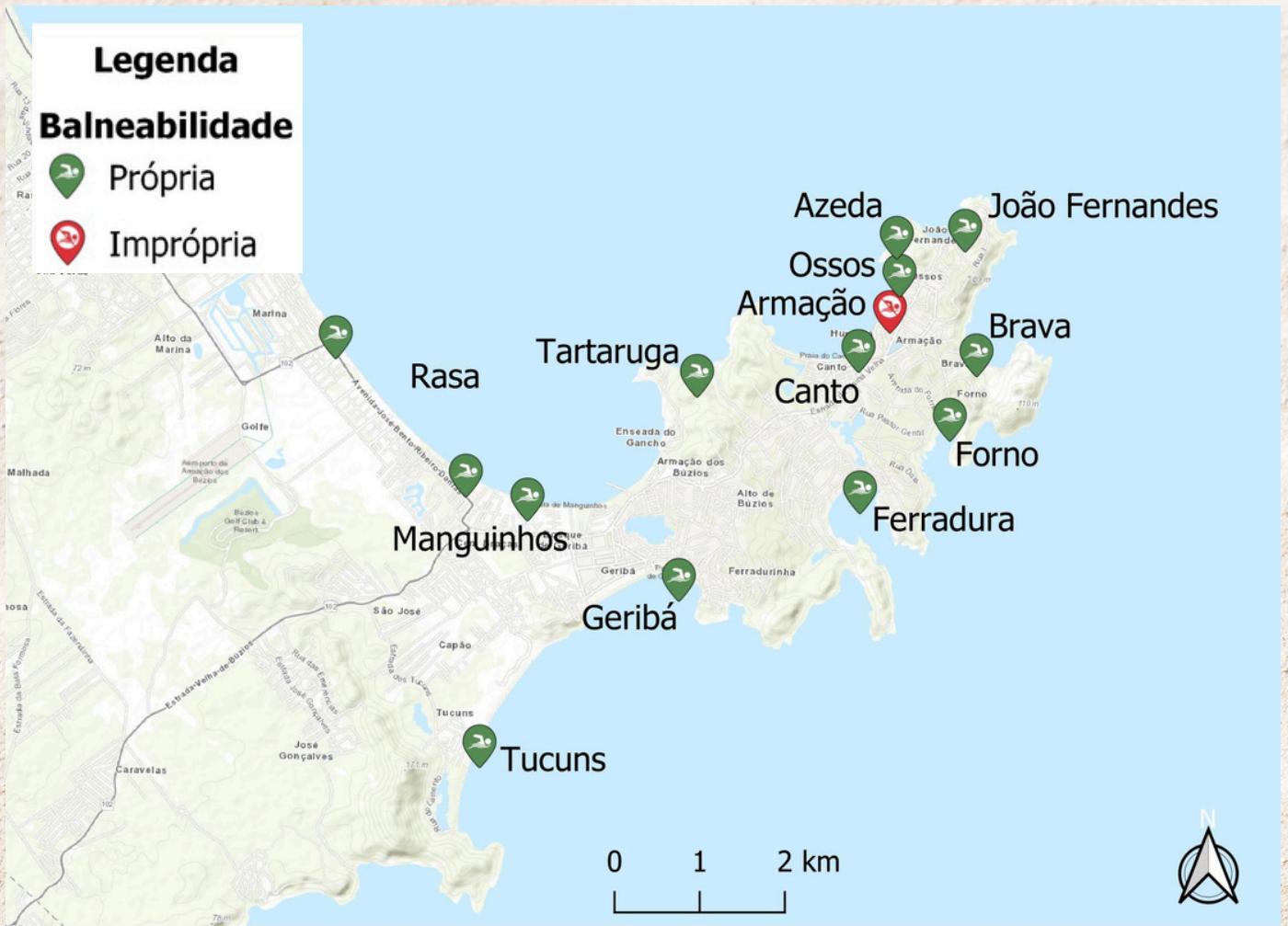
Arraial do Cabo



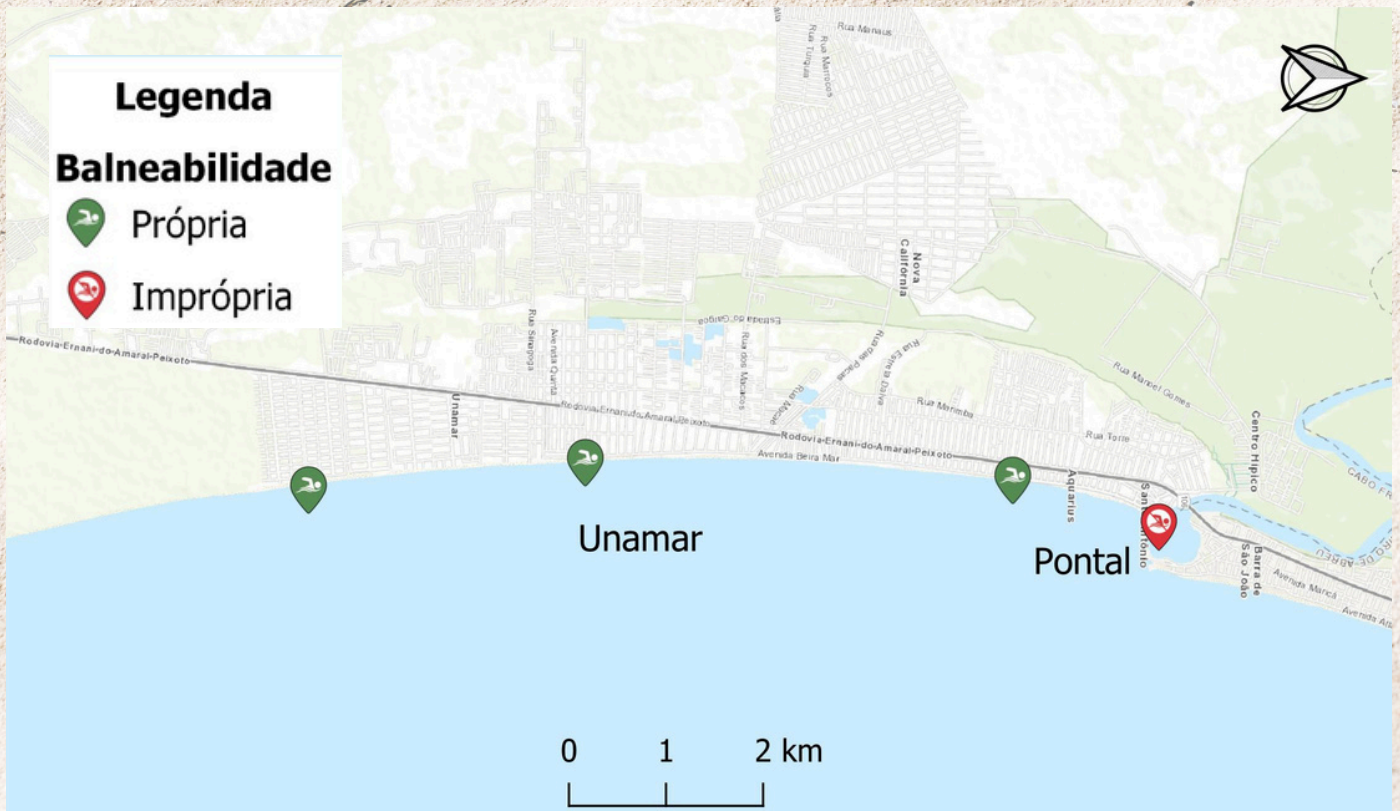
Cabo Frio



Búzios



Unamar



Casimiro de Abreu



Rio das Ostras



Macaé



Campos dos Goytacazes



São João da Barra



São Francisco do Itabapoana



Só não se esqueça que

O Inea recomenda que seja evitado o banho de mar nas primeiras horas após a ocorrência de chuvas e próximo a saída de galeria de águas pluviais ou canais de drenagem.

inea instituto estadual
do ambiente

Secretaria do
Ambiente e
Sustentabilidade



GOVERNO DO ESTADO
RIO DE JANEIRO